
	<p>DICCIONARIO DE DATOS MODELO DE APLICACIÓN LADM_COL PARA PREDIOS QUE CORRESPONDAN O COINCIDAN CON TERRITORIOS Y TERRITORIALIDADES INDÍGENAS V.1.0</p>	
<p>NOMBRE</p>	<p>DICCIONARIO DE DATOS MODELO DE APLICACIÓN LADM_COL PARA PREDIOS QUE CORRESPONDAN O COINCIDAN CON TERRITORIOS Y TERRITORIALIDADES INDÍGENAS V.1.0</p>	
<p>Campo de aplicación</p>	<p>Producción y comercialización de objetos geográficos del levantamiento catastral, que tomen como base la información geográfica catastral de Colombia.</p>	
<p>URI</p>		
<p>Idioma</p>	<p>spa-español</p>	
<p>Versión</p>	<p>1.0</p>	
<p>Administrador</p>	<p>Instituto Geográfico Agustín Codazzi (IGAC)</p>	
<p>Propietario/Propietario entidad responsable</p>	<p>Instituto Geográfico Agustín Codazzi (IGAC)</p>	
<p>Definiciones</p>	<p><u>LADM (Land Administration Domain Model – Modelo de la Administración de Tierras):</u></p> <p>La norma ISO 19152:2012 define el Modelo para el Ámbito de la Administración del Territorio, LADM (del inglés “Land Administration Domain Model”). Modelo conceptual de la realidad que recoge, como se ha indicado, las relaciones que existen entre las personas y los objetos territoriales, a través de los derechos, restricciones y responsabilidades que se ejercen sobre ellos, así como su representación espacial.</p> <p>LADM se divide en un conjunto de clases, las cuales quedan agrupadas en los siguientes cuatro elementos UML:</p> <ul style="list-style-type: none"> ● Paquete Administrativo (Administrative): Contiene las clases que registran la relación entre el interesado y la tierra, así como el Objeto Territorial Legal (OTL) o Unidad Administrativa Básica (BA_Unit). Para la Gestión Catastral en Colombia, el Objeto Territorial Legal (OTL) o Unidad Administrativa Básica establecida es el <i>Predio</i>. ● Paquete de Interesados (Party): Contiene las clases relativas a las partes interesadas. Sus clases registran a las personas físicas o jurídicas, que tienen una relación legal (Derechos, Restricciones y Responsabilidades DRR) con un elemento territorial. Para la Gestión Catastral en Colombia, es la identificación de personas que tienen alguna relación con el <i>predio</i>. ● Paquete Unidad Espacial (SpatialUnit): Contiene las clases que pueden almacenar la información espacial de la Unidad Administrativa Básica. Para la Gestión Catastral en Colombia, es la representación geográfica del terreno, construcciones y unidades de construcción que conforman el <i>predio</i>. ● Subpaquete de Topografía y Representación (Surveying), dentro del paquete Unidad Espacial: Sus clases almacenan la información de la representación espacial de los Objetos Territoriales Legales o Unidad Administrativa Básica y la de los elementos de apoyo procedentes de las mediciones. <p><u>Clase:</u> Es un modelo que define un conjunto de variables -el estado, y métodos apropiados para operar con dichos datos -el comportamiento.</p> <p><u>Atributo:</u> Los atributos son las características individuales que diferencian un objeto de otro y determinan su apariencia, estado u otras cualidades.</p>	

Clase Abstracta: Las clases abstractas son aquellas que por sí mismas no se pueden identificar con algo 'concreto' (no existen como tal en el mundo real), pero sí poseen determinadas características que son comunes en otras clases que pueden ser creadas a partir de ellas.

Dominio: Un dominio describe un conjunto de posibles valores para cierto atributo.

Obligación/Condición: Representa cuántos atributos de una clase se van a relacionar con atributos de otra clase. En una relación hay dos cardinalidades, una para cada extremo de la relación y pueden tener los siguientes valores:

Cardinalidad	Significado
1	Uno y sólo uno
0..1	Cero o uno
0..*	Cero o varios
1..*	Uno o varios (al menos uno)

Relación: Las relaciones son asociaciones entre tablas determinando cardinalidad y obligatoriedad.

Relación	Significado
[1] --- [1]	Relación de tipo 1 a 1 con restricción
[0..1] --- [1]	Relación de tipo 1 a 1 con restricción parcial
[0..1] --- [0..*]	Relación de tipo 1 a muchos sin restricción
[0..1] --- [1..*]	Relación de tipo 1 a muchos con restricción parcial
[1] --- [1..*]	Relación de tipo 1 a muchos con restricción



PAQUETE ADMINISTRATIVO: UNIDAD ADMINISTRATIVA BÁSICA

CLASES



Clase.COL_UnidadAdministrativaBasica

De forma genérica, representa el objeto territorial legal (Catastro 2014) que se gestiona en el modelo, en este caso, la parcela catastral o predio. Es independiente del conocimiento de su realidad espacial y se centra en su existencia conocida y reconocida.

Atributo	Alias	Descripción	Obligación /Condición	Tipo de Dato	Dominio
Nombre	Nombre	Nombre que recibe la unidad administrativa básica, en muchos casos toponímico, especialmente en terrenos rústicos.	0..1	String	-
Tipo	Tipo	Tipo de derecho que la reconoce.	1	Domain	COL_UnidadAdministrativaBasicaTipo

	DICCIONARIO DE DATOS MODELO DE APLICACIÓN LADM_COL PARA PREDIOS QUE CORRESPONDAN O COINCIDAN CON TERRITORIOS Y TERRITORIALIDADES INDÍGENAS V.1.0	
--	---	--



Clase.LC_Predio		Clase especializada de BaUnit, que describe la unidad administrativa básica para el caso de Colombia. El predio es la unidad territorial legal propia de Catastro. Está formada por el terreno y puede o no tener construcciones asociadas.			
Atributo	Alias	Descripción	Obligación /Condición	Tipo de Dato	Dominio
Departamento	Departamento	Corresponde al código del Departamento al cual pertenece el predio. Es asignado por DIVIPOLA y tiene 2 dígitos.	1	String	-
Municipio	Municipio	Corresponde al código del municipio al cual pertenece el predio. Es asignado por DIVIPOLA y tiene 3 dígitos.	1	String	-
Direccion	Dirección	Dirección del predio.	1...*	Estructura	ExtDireccion
Id_Operacion	Identificador único de operación	Identificador único temporal de cada predio que se asigna en el desarrollo del levantamiento catastral.	1	String	-
Codigo_ORIP	Código ORIP	Circulo registral	0..1	String	-
Matricula_Inmobiliaria	Matrícula inmobiliaria	Matricula inmobiliaria	0..1	String	-
Referencia_Registral_Sistema_Antiguo	Referencia registral del sistema antiguo	Registro asociado a la anotación en antiguo sistema de registro. (Libros)	0..1	Estructura	ExtReferenciaRegistralSistemaAntiguo
Numero_Predial	Número predial	Nuevo Código numérico de treinta (30) dígitos, que se le asigna a cada predio y busca localizarlo inequívocamente en los documentos catastrales, según el modelo determinado por el Instituto Geográfico Agustín Codazzi.	1	String	-
Codigo_Homologado	Código homologado	Es un código único para identificar los inmuebles tanto en los sistemas de información catastral como registral.	0..1	String	-
Avaluo_Catastral	Avalúo catastral	El avalúo catastral consiste en la determinación del valor de los predios, obtenido mediante investigación y análisis estadístico del mercado inmobiliario. El avalúo catastral de cada predio se determinará por la adición de los avalúos parciales practicados independientemente para los terrenos y para las unidades de construcción en él comprendidos. El avalúo catastral corresponde a un porcentaje adoptado del avalúo comercial según el estudio económico, dichos avalúos se redondean a miles.	0..1	Peso	-
Tipo	Tipo de predio	Indica el tipo predio para efectos catastrales.	1	Domain	LC_PredioTipo
Condicion_Predio	Condición del predio	Corresponde a una caracterización temática de las condiciones de predio que se está censando relacionada a aspectos físicos y jurídicos.	1	Domain	LC_CondicionPredioTipo
Destinacion_Economica	Destinación económica	Es la clasificación para fines estadísticos y económicos que se da a cada inmueble en su conjunto—terreno, construcciones o edificaciones—, en el momento de la identificación predial de conformidad con la actividad predominante que en él se desarrolle.	1	Domain	LC_DestinacionEconomicaTipo

	DICCIONARIO DE DATOS MODELO DE APLICACIÓN LADM_COL PARA PREDIOS QUE CORRESPONDAN O COINCIDAN CON TERRITORIOS Y TERRITORIALIDADES INDÍGENAS V.1.0	
--	---	--

Clase.cr_predio_copropiedad		Relación entre unidades prediales y predios matrices bajo el régimen de propiedad horizontal y condominio.			
Atributo	Alias	Descripción	Obligación /Condición	Tipo de Dato	Dominio
Coeficiente	Coeficiente	Coeficiente de copropiedad de la unidad predial.	0..1	Numeric	-



Clase.CR_DatosPHCondominio		Clase que contiene los datos principales del predio matriz sometido al régimen de propiedad horizontal.			
Atributo	Alias	Descripción	Obligación /Condición	Tipo de Dato	Dominio
Area_Total_Terreno	Área total de Terreno	Área total del terreno del PH o Condominio Matriz.	0..1	Numeric	-
Area_Total_Terreno_Privada	Área total de terreno privada	Área total privada del terreno del PH o Condominio Matriz.	0..1	Numeric	-
Area_Total_Terreno_Comun	Área total de terreno común	Área total de terreno común del PH o Condominio Matriz.	0..1	Numeric	-
Area_Total_Construida	Área construida total	Área total de construida del PH o Condominio Matriz.	0..1	Numeric	-
Area_Total_Construida_Privada	Área construida privada total	Área total construida privada del PH o Condominio Matriz.	0..1	Numeric	-
Area_Total_Construida_Comun	Área construida común total	Área total construida común del PH o Condominio Matriz.	0..1	Numeric	-
Numero_Torres	Número de torres	Número de torres en el PH o Condominio.	0..1	Numeric	-
Total_Unidades_Privadas	Total de unidades privadas	Total de unidades privadas en el PH o Condominio.	0..1	Numeric	-

Clase.LC_DatosAdicionales LevantamientoCatastral		Datos de adicionales del predio para catastro multipropósito.			
Atributo	Alias	Descripción	Obligación /Condición	Tipo de Dato	Dominio
Area_Registral_M2	Área registral en metros cuadrados	Área consignada en el certificado de tradición y libertad, en la descripción de cabida y linderos o en los títulos registrados, expresada en metros cuadrados.	0..1	Numeric	-
Novedad_Numeros_Prediales	Novedad números prediales	Relaciona los cambios del predio respecto de la información catastral vigente.	0..*	Domain	LC_EstructuraNovedadNumeroPredial
Novedad_FMI	Novedad folio de matrícula de inmobiliaria	Relaciona los cambios del predio respecto de la información registral vigente.	0..*	Domain	LC_Novedad FMI
Observaciones	Observaciones	Observaciones generales respecto del predio.	0..1	String	-

	DICCIONARIO DE DATOS MODELO DE APLICACIÓN LADM_COL PARA PREDIOS QUE CORRESPONDAN O COINCIDAN CON TERRITORIOS Y TERRITORIALIDADES INDÍGENAS V.1.0	
--	---	--

Clase.LC_DatosAdicionales LevantamientoCatastral		Datos de adicionales del predio para catastro multipropósito.			
Atributo	Alias	Descripción	Obligación /Condición	Tipo de Dato	Dominio
Fecha_Visita_predial	Fecha de visita predial	Fecha de la visita en campo al predio.	0..1	Date	-
Resultado_Visita	Resultado de la visita predial	Posibles situaciones que se presentan y afectan el resultado del levantamiento de la información en campo.	1	Domain	LC_Resultado VisitaTipo
Comodato	Predio en comodato	Predios donde habitan comunidades indígenas que han sido entregados en comodato por entidades territoriales y que, por su uso tradicional se constituyen en espacio de prácticas culturales, materiales y espirituales de los pueblos indígenas.	1	Booleano	-
Beneficio_Comunidades_Indigenas	Beneficio de comunidades Indígenas	-Las tierras adquiridas por el Instituto Colombiano para la Reforma Agraria (INCORA), Instituto Colombiano de Desarrollo Rural (INCODER), o la Agencia Nacional de Tierras (ANT) en beneficio de comunidades indígenas. -Los predios provenientes del Fondo Nacional Agrario entregados y no titulados, y aquellos en proceso de entrega; así como los relacionados con el Fondo de Tierras del Acuerdo de Paz en beneficio de comunidades indígenas.	1	Booleano	-

Clase.LC_ContactoVisita		Datos de contacto de la persona encargada de atender la visita de levantamiento catastral.			
Atributo	Alias	Descripción	Obligación /Condición	Tipo de Dato	Dominio
Nombres_Apellidos_Quien_Atendio	Nombres y apellidos de quien atendió	Nombres y apellidos de la persona encargada de atender la visita de ejecución de actividades catastrales sobre el predio.	1	String	-
Tipo_Documento_Quien_Atendio	Tipo de documento de quien atendió la Visita predial	Indica el tipo de documento de la persona que atendió la visita predial.	0..1	Domain	CR_DocumentoTipo
Numero_Documento_Quien_Atendio	Numero de documento de quien atendió la visita predial	Indica el número de documento de la persona que atendió la visita predial.	0..1	String	-
Domicilio_Notificaciones	Domicilio notificaciones	Dirección de domicilio para notificaciones.	0..1	String	-
Celular	Celular	Número de celular de la persona que atendió la visita de actividades catastrales.	0..1	String	-
Correo_Electronico	Correo electrónico	Correo electrónico de la persona que atendió la visita de actividades catastrales.	0..1	String	-
Autoriza_Notificaciones	Autoriza notificaciones	Indica si autoriza las notificaciones administrativas por medio de vía electrónica.	0..1	Boolean	-

	DICCIONARIO DE DATOS MODELO DE APLICACIÓN LADM_COL PARA PREDIOS QUE CORRESPONDAN O COINCIDAN CON TERRITORIOS Y TERRITORIALIDADES INDÍGENAS V.1.0	
--	---	--

Clase.LC_TramitesDerechosTerritoriales					
Clase que contiene la información básica sobre los trámites de derechos territoriales de las comunidades indígenas adelantadas en las entidades URT, ANT y SNR.					
Atributo	Alias	Descripción	Obligación /Condición	Tipo de Dato	Dominio
Entidad	Entidad que genera el acto administrativo	Entidad que genera un acto administrativo que relaciona algún procedimiento con los derechos territoriales de los pueblos indígenas.	1	Domain	LC_EntidadTipo
Fecha_Radicacion	Fecha de radicación de solicitud del procedimiento	Fecha en la que se solicita un procedimiento relacionado con los derechos territoriales de los pueblos indígenas.	0..1	XmlDate	-
Numero_Radicacion	Número asignado por la entidad a la solicitud radicada.	Número de la radicación asignada por la entidad a la solicitud de algún procedimiento relacionado con los derechos territoriales de los pueblos indígenas.	0..1	String	-
Tramite	Trámite	Tipo de trámite que relaciona algún proceso sobre los derechos territoriales de los pueblos indígenas.	0..1	Domain	LC_TramiteTipo

PAQUETE ADMINISTRATIVO: DERECHOS, RESPONSABILIDADES, RESTRICCIONES - DRR

CLASES

Clase.COL_DRR					
Son los derechos, restricciones y responsabilidades que el orden jurídico establece sobre un predio respecto a su tenencia, uso, valor y desarrollo.					
Atributo	Alias	Descripción	Obligación /Condición	Tipo de Dato	Dominio
Descripcion	Descripción	Descripción asociada al derecho, la responsabilidad o la restricción.	0..1	String	-



Clase.LC_Derecho					
Clase que registra las instancias de los derechos que un interesado ejerce sobre un predio. Es una especialización de la clase COL_DRR del propio modelo.					
Atributo	Alias	Descripción	Obligación /Condición	Tipo de Dato	Dominio
Tipo	Tipo	Forma de relación del interesado con respecto al predio según su forma de tenencia (posesión, ocupación o dominio).	1	Domain	LC_DerechoCatastralTipo
Posesion_Ancestral_Y_O_Tradicional	Posesión Ancestral y/o Tradicional	La posesión del territorio tradicional y/o ancestral de los pueblos indígenas es la ocupación y relación ancestral y/o tradicional que estos mantienen con sus tierras y territorios, de acuerdo con los sistemas de conocimiento propio y que constituyen su ámbito tradicional, espiritual y cultural, en el marco de lo establecido en la Ley 21 de 1991.	0..1	Boolean	-
Fraccion_Derecho	Fracción de derecho	Indica la fracción del derecho en relación a la forma de tenencia y el área que esta ocupa dentro de la extensión del predio. Expresado en tanto por uno (0.0000000000 a 1.0000000000).	1	Numeric	-
Fecha_Inicio_Tenencia	Fecha de inicio de tenencia	Fecha de inicio de tenencia del interesado con respecto al predio.	0..1	Date	-

PAQUETE INTERESADOS

CLASES

Clase.COL_Interesado		Traducción de la clase LA_Party de LADM. Representa a las personas que ejercen derechos y responsabilidades o sufren restricciones respecto a una BAUnit.			
Atributo	Alias	Descripción	Obligación /Condición	Tipo de Dato	Dominio
ext_PID	Ext PID	Identificador del interesado.	0..1	Domain	ExtInteresado
Nombre	Nombre	Nombre del interesado.	0..1	String	-

Clase.LC_Interesado		Es la parte que tiene una relación con el predio por algún tipo de derecho, restricción, publicidad o responsabilidad.			
Atributo	Alias	Descripción	Obligación /Condición	Tipo de Dato	Dominio
Tipo	Tipo	Son considerados dos tipos de interesados, persona natural que actúa a nombre propio y se ocupa de algunas actividades que la ley considera mercantiles y persona jurídica que actúa como institución	1	Domain	CR_InteresadoTipo
Tipo_Documento	Tipo de documento	Clase de documentos públicos que permite la identificación del interesado.	1	Domain	CR_DocumentoTipo
Documento_Identidad	Documento de identidad	Documento público que contiene datos de identificación personal y que caracteriza al interesado como ciudadano, relacionado mediante un número de identificación.	1	String	-
Primer_Nombre	Primer nombre	Primer nombre de la persona interesada en trámite o proceso.	0..1	String	-
Segundo_Nombre	Segundo nombre	Segundo nombre de la persona interesada en trámite o proceso.	0..1	String	-
Primer_Apellido	Primer apellido	Primer apellido de la persona interesada en trámite o proceso.	0..1	String	-
Segundo_Apellido	Segundo apellido	Segundo apellido de la persona interesada en trámite o proceso.	0..1	String	-
Sexo	Sexo	Corresponde a "Masculino" y "Femenino" según como aparezca en el tipo de documento de identidad.	0..1	Domain	CR_SexoTipo
Grupo_Etnico	Autorreconocimiento Étnico	Según la Corte Constitucional (sentencia T-445-22), las personas tienen el derecho a auto reconocerse como pertenecientes a cualquier etnia si subjetivamente considera que tiene los vínculos culturales, familiares o históricos. En este sentido, la persona puede auto reconocerse como indígena, gitano Romaní, raizal, palenquero, negro o afrocolombiano.	0..1	Domain	LC_AutoreconocimientoEtnicoTipo
AutoreconocimientoCampesino	Autorreconocimiento Campesino	Reconocimiento que tiene el interesado campesino.	1	Booleano	-

	DICCIONARIO DE DATOS MODELO DE APLICACIÓN LADM_COL PARA PREDIOS QUE CORRESPONDAN O COINCIDAN CON TERRITORIOS Y TERRITORIALIDADES INDÍGENAS V.1.0	
--	---	--

Razon_Social	Razón Social	Nombre jurídico que recibe una sociedad colectiva o empresa constituida legalmente, con el cual se encuentra inscrito.	0..1	String	-
--------------	--------------	--	------	--------	---

Clase.col_miembros		Relaciona a los interesados de una agrupación de interesados a través de la proporción de su participación en el grupo.			
Atributo	Alias	Descripción	Obligación /Condición	Tipo de Dato	Dominio
Participacion	Participación	Proporción de la participación de interesado en la agrupación de la que hace parte. Por ejemplo: Porcentaje de participación en una empresa especificada en el registro de Cámara y Comercio.	0..1	Numeric	-

Clase.COL_AgrupacionInteresados		Relaciona los interesados que ostentan la propiedad, posesión u ocupación de un predio. Se registra el grupo en si e independientemente las personas por separado.			
Atributo	Alias	Descripción	Obligación /Condición	Tipo de Dato	Dominio
Tipo	Tipo	Indica el tipo de agrupación del que se trata.	1	Domain	COL_GrupoInteresadoTipo



Clase.CR_AgrupacionInteresados		Clase que hereda los atributos de la Clase COL_AgrupacionInteresados.			
--------------------------------	--	---	--	--	--

Clase.LC_Identificacion_Etnica		Información complementaria, si el interesado se identifica como indígena			
Atributo	Alias	Descripción	Obligación /Condición	Tipo de Dato	Dominio
Nombre_Pueblo	Nombre del pueblo	Nombre del pueblo al que pertenece la persona, asociado a identificación DANE.	0..1	Domain	LC_NombrePuebloIndigenaTipo
Nombre_Comunidad	Nombre de la comunidad	Nombre de la comunidad a la que pertenece la persona.	0..1	String	-

SOPORTE DOCUMENTAL

CLASES

Clase.COL_Fuente		Clase abstracta. Esta clase es la personalización en el modelo del perfil colombiano de la clase de LADM LA_Source.			
Atributo	Alias	Descripción	Obligación /Condición	Tipo de Dato	Dominio
Estado_Disponibilidad	Estado de disponibilidad	Indica si la fuente está o no disponible y en qué condiciones. También puede indicar por qué ha dejado de estar disponible, si ha ocurrido.	1	Domain	COL_EstadoDisponibilidadTipo



	DICCIONARIO DE DATOS MODELO DE APLICACIÓN LADM_COL PARA PREDIOS QUE CORRESPONDAN O COINCIDAN CON TERRITORIOS Y TERRITORIALIDADES INDÍGENAS V.1.0	
--	---	--

Ext_Archivo_ID	Ext archivo id	Identificador del archivo fuente controlado por una clase externa.	0..1	Domain	ExtArchivo
Tipo_Principal	Tipo principal	Tipo de formato en el que es presentada la fuente, de acuerdo con el registro de metadatos.	0..1	Domain	Cl_Forma_Presentacion_Codigo
Fecha_Documento_Fuente	Fecha de documento fuente	Fecha de expedición del documento de la fuente.	0..1	Date	XMLDate
Clase.COL_FuenteAdministrativa		Especialización de la clase COL_Fuente para almacenar aquellas fuentes constituidas por documentos (documento hipotecario, documentos notariales, documentos históricos, etc.) que documentan la relación entre instancias de interesados y de predios.			
Atributo	Alias	Descripción	Obligación /Condición	Tipo de Dato	Dominio
Observacion	Observación	Observaciones o descripción del documento de la fuente administrativa.	0..1	String	-
Tipo	Tipo	Tipo de documento de fuente administrativa.	1	Domain	COL_FuenteAdministrativaTipo
Numero_Fuente	Número de fuente	Identificador del documento, ejemplo: número de la resolución, número de la escritura pública o número de radicado de una sentencia.	0..1	String	-

Clase.LC_FuenteAdministrativa		Clase que almacena las fuentes administrativas públicas y privadas (escrituras, sentencias, actos administrativos, etc) que sustentan el derecho, el interesado y el predio.			
Atributo	Alias	Descripción	Obligación /Condición	Tipo de Dato	Dominio
Tipo	Tipo	Documentos que acreditan la adquisición de derechos de dominio sobre un bien inmueble (fuentes de derechos) o los documentos que no acreditan la adquisición de derechos de dominio sobre un bien inmueble, pero sirven como fuente informativa sobre el predio (fuente informativa intercultural).	1	Domain	LC_FuenteAdministrativaTipo
Ente_Emisor	Ente emisor	Entidades encargadas de emitir el título de dominio, posesión u ocupación.	0..1	String	-

Clase.COL_FuenteEspacial		Especialización de la clase COL_Fuente para almacenar las fuentes constituidas por datos espaciales (entidades geográficas, imágenes de satélite, vuelos fotogramétricos, listados de coordenadas, mapas, planos antiguos o modernos, descripción de localizaciones, etc.) que documentan técnicamente la relación entre instancias de interesados y de predios.			
Atributo	Alias	Descripción	Obligación /Condición	Tipo de Dato	Dominio
Nombre	Nombre	Nombre de la fuente espacial del levantamiento catastral de un predio.	1	String	-
Tipo	Tipo	Tipo de fuente espacial.	1	Domain	COL_FuenteEspacialTipo
Descripcion	Descripción	Descripción de la fuente espacial.	0..1	String	-
Metadato	Metadato	Metadato de la fuente espacial.	0..1	String	-

Clase.CR_FuenteEspacial		Clase que hereda los atributos de la Clase COL_FuenteEspacial.			
--------------------------------	--	--	--	--	--

	DICCIONARIO DE DATOS MODELO DE APLICACIÓN LADM_COL PARA PREDIOS QUE CORRESPONDAN O COINCIDAN CON TERRITORIOS Y TERRITORIALIDADES INDÍGENAS V.1.0	
--	---	--

Atributo	Alias	Descripción	Obligación /Condición	Tipo de Dato	Dominio
Tipo	Tipo	Insumos utilizados para la obtención de información espacial en la definición en los linderos para cada predio.	1	Domain	COL_Fuente EspacialTipo
Metadato	Metadato	Corresponde a la ficha técnica y especificaciones del insumo utilizado para el levantamiento catastral.	0..1	String	-

Clase.LC_FuentesEspacialesIndigenas		Es la información espacial oficial generada y/o elaborada por las autoridades indígenas en ejercicio de sus funciones			
Atributo	Alias	Descripción	Obligación /Condición	Tipo de Dato	Dominio
Tipo	Tipo	Tipo de fuente espacial	1	Domain	LC_Fuentes_Espaciales_Indigenas_Tipo
Ente_Emisor	Ente emisor	Nombre del ente emisor	0..1	String	-

PAQUETE UNIDAD ESPACIAL					
CLASES					

Clase.COL_UnidadEspacial		Representación gráfica del terreno, construcción y unidad de construcción.			
Atributo	Alias	Descripción	Obligación /Condición	Tipo de Dato	Dominio
Area	Área	Registros del área en diferentes sistemas.	0..*	Domain	COL_AreaValor
Dimension	Dimensión	Dimensión del objeto.	0..1	Domain	COL_DimensionTipo
Ext_Direccion_ID	Ext dirección id	Corresponde al atributo extAddressID de la clase en LADM.	0..*	Estructura	ExtDireccion
Etiqueta	Etiqueta	Corresponde al atributo label de la clase en LADM.	0..1	String	-
Relacion_Superficie	Relación superficie	Corresponde al atributo surfaceRelation de la clase en LADM.	0..1	Domain	COL_RelacionSuperficieTipo
Volumen	Volumen	Corresponde al atributo volumen de la clase en LADM.	0..*	Domain	COL_VolumenValor
Geometria	Geometría	Materialización del método createArea(). Almacena de forma permanente la geometría de tipo poligonal.	0..1	Domain	GM_MultiSurface3D

Clase.CR_Construccion		Es la unión de materiales adheridos al terreno, con carácter de permanente, cualesquiera sean los elementos que la constituyan.			
Atributo	Alias	Descripción	Obligación /Condición	Tipo de Dato	Dominio
Identificador	Identificador	Identificador de la unidad de construcción, su codificación puede ser por letras del abecedario.	1	String	-

Clase.CR_Construccion		Es la unión de materiales adheridos al terreno, con carácter de permanente, cualesquiera sean los elementos que la constituyan.			
Atributo	Alias	Descripción	Obligación /Condición	Tipo de Dato	Dominio
Total_Pisos	Total Pisos	Número total de pisos de la construcción.	1	Numeric	-
Total_Sotanos	Total Sótanos	Número total de sótanos de la construcción.	0..1	Numeric	-
Total_Mezanines	Total Mezanines	Número total de mezanines de la construcción.	0..1	Numeric	-
Total_Semisotanos	Total Semisótanos	Número total de semisótanos de la construcción.	0..1	Numeric	-
Area_Total_Construccion	Área Total Construcción	Área total construida.	1	Numeric	-
Altura_Total_Construccion	Altura Total Construcción	Altura total de la construcción.	0..1	Numeric	-
Geometria	Geometría	Corresponde a la relación de puntos, líneas, polígono y volumen que en su conjunto tienen propiedades de espacio y estructura, que definen la construcción, es asignado por el sistema de captura.	1	Domain	GM_MultiSurface3D

Clase.CR_UnidadConstruccion		Es cada conjunto de materiales consolidados dentro de un predio que tiene unas características específicas en cuanto a elementos constitutivos físicos y usos de la misma.			
Atributo	Alias	Descripción	Obligación /Condición	Tipo de Dato	Dominio
Tipo_Planta	Tipo de planta	Indica el tipo de planta donde se ubica la unidad de construcción.	1	Domain	CR_ConstruccionPlantaTipo
Planta_Ubicacion	Ubicación de la planta	Indica numéricamente la ubicación de la planta.	1	Numeric	-
Area_Construida	Área construida de la planta	Área total construida en la unidad de construcción.	1	Numeric	-
Altura	Altura de la planta	Altura total de la planta.	0..1	Numeric	-
Geometria	Geometría	Corresponde a la relación de puntos, líneas, polígono y volumen que en su conjunto tienen propiedades de espacio y estructura, que definen la construcción, es asignado por el sistema de captura.	0..1	Domain	GM_MultiSurface3D

Clase.LC_Caracteristicas UnidadConstruccion		Clase que permite agrupar las unidades de construcción por identificador, uso y tipología.			
Atributo	Alias	Descripción	Obligación /Condición	Tipo de Dato	Dominio
Identificador	Identificador	Identificador de la unidad de construcción, su codificación puede ser por letras del abecedario.	1	String	-

Clase.LC_Características UnidadConstruccion		Clase que permite agrupar las unidades de construcción por identificador, uso y tipología.			
Atributo	Alias	Descripción	Obligación /Condición	Tipo de Dato	Dominio
Tipo_Unidad_Construccion	Tipo de unidad de construcción	Es el conjunto de elementos constructivos que conforman una edificación y que de acuerdo a sus características pueden ser consideradas convencionales cuando son de uso residencial, comercial e industrial o no convencionales cuando son anexos de la construcción.	1	Domain	CR_UnidadConstruccionTipo
Total_Plantas	Total de plantas	Número total de plantas en la unidad de construcción.	0..1	Numeric	-
Uso	Uso	Destinación de los materiales de una unidad constructiva con respecto a la actividad económica desarrollada en la edificación del predio.	1	Domain	CR_UsoUConsTipo
Anio_Construccion	Año de construcción	Año de construcción de la unidad de construcción.	0..1	Numeric	-
Area_Construida	Área construida	Área total construida en la unidad de construcción.	1	Numeric	-
Area_Privada_Construida	Área privada construida	Área total privada de la unidad de construcción para los predios en régimen de propiedad horizontal.	0..1	Numeric	-
Observaciones	Observaciones	Observaciones generales respecto de la unidad de construcción.	0..1	String	-
Usos_Tradicionales_Culturales	Unidades tradicionales cultural	Identifica la relevancia tradicional y cultural de las unidades de construcción en predios de territorios y territorialidades indígenas	0..1	Domain	LC_UsosTradicionalesCulturalesTipo



Clase.CR_Terreno	Porción de tierra con una extensión geográfica definida.
------------------	--

Atributo	Alias	Descripción	Obligación /Condición	Tipo de Dato	Dominio
Area_Terreno	Área de terreno	Área total del terreno resultante del levantamiento catastral.	1	Numeric	-
Geometria	Geometría	Corresponde a la figura geométrica vectorial poligonal, generada a partir de los linderos del predio.	1	Domain	GM_MultiSurface3D

PAQUETE SUBPAQUETE DE TOPOGRAFÍA Y REPRESENTACIÓN

CLASES

Clase.COL_CadenaCarasLimite		Traducción al español de la clase LA_BoundaryFaceString de LADM. Define los linderos y a su vez puede estar definida por una descripción textual o por dos o más puntos. Puede estar asociada a una fuente espacial o más.			
Atributo	Alias	Descripción	Obligación /Condición	Tipo de Dato	Dominio

	DICCIONARIO DE DATOS MODELO DE APLICACIÓN LADM_COL PARA PREDIOS QUE CORRESPONDAN O COINCIDAN CON TERRITORIOS Y TERRITORIALIDADES INDÍGENAS V.1.0	
--	---	--



Geometria	Geometría	Geometría lineal que define el lindero. Puede estar asociada a geometrías de tipo punto que definen sus vértices o ser una entidad lineal independiente.	0..1	Domain	GM_Curve3D
Localizacion_Textual	Localización textual	Descripción de la localización, cuando esta se basa en texto.	0..1	String	-

Clase.CR_Lindero		Línea de división que separa un bien inmueble de otro, que puede o no estar materializada físicamente.			
Atributo	Alias	Descripción	Obligación /Condición	Tipo de Dato	Dominio
Longitud	Longitud	Longitud en metros del lindero.	1	Numeric	-

Clase.COL_Punto		Clase especializada para la administración de los tipos de puntos.			
Atributo	Alias	Descripción	Obligación /Condición	Tipo de Dato	Dominio
Posicion_Interpolacion	Posición interpolación	Posición de interpolación.	0..1	Domain	COL_InterpolacionTipo
PuntoTipo	Tipo de punto	Clasificación del tipo de punto identificado en el levantamiento catastral.	1	Domain	COL_PuntoTipo
MetodoProduccion	Método de producción	Indica el método utilizado para la recolección de los puntos.	1	Domain	COL_MetodoProduccionTipo
Transformacion_Y_Resultado	Transformación y resultado	Transformación y Resultado.	0..*	Domain	COL_Transformacion
Geometria	Geometría	Geometria punto para administración de los objetos: punto de lindero, punto levantamiento y punto de control.	1	Domain	GM_Point3D

Clase.CR_PuntoLindero		Punto que define la frontera de un predio con otro. La sucesión de estos puntos forma una línea que representa el límite entre dos terrenos. Asignado por el sistema de captura.			
Atributo	Alias	Descripción	Obligación /Condición	Tipo de Dato	Dominio
ID_Punto_Lindero	ID del punto de lindero	Nombre o código que identifica el punto lindero.	1	String	-
PuntoTipo	Tipo de punto	Indica la clasificación del tipo de punto de acuerdo a sus características.	1	Domain	CR_PuntoTipo
Desacuerdo	Desacuerdo	Indica si existe desacuerdo o no entre los colindantes en relación al punto lindero que se está midiendo.	1	Booleano	-
Fotoidentificacion	Fotoidentificación	Es el método utilizado para definir puntos de terreno que son identificables dentro de una fotografía, a los cuales se les puede determinar las coordenadas terrestres de linderos y vértices una vez realizada su digitalización.	0..1	Domain	CR_FotoidentificacionTipo
Exactitud_Horizontal	Exactitud horizontal	Describe la cercanía en posición de los objetos en el conjunto de datos, con respecto a sus posiciones verdaderas (o las asumidas como verdaderas).	0..1	Numeric	-

Clase.CR_PuntoControl		Puntos topográficos o geodésicos utilizados como amarre para la ejecución del levantamiento catastral.			
Atributo	Alias	Descripción	Obligación /Condición	Tipo de Dato	Dominio

	DICCIONARIO DE DATOS MODELO DE APLICACIÓN LADM_COL PARA PREDIOS QUE CORRESPONDAN O COINCIDAN CON TERRITORIOS Y TERRITORIALIDADES INDÍGENAS V.1.0	
--	---	--



ID_Punto_Control	ID del punto de control	Nombre o código del punto de control.	1	String	-
PuntoTipo	Tipo de punto	Indica la clasificación del tipo de punto de acuerdo a sus características.	1	Domain	CR_PuntoTipo
Tipo_Punto_Control	Tipo de punto de control	Es el método utilizado para definir puntos de terreno que son identificables dentro de una fotografía, a los cuales se les puede determinar las coordenadas terrestres de linderos y vértices una vez realizada su digitalización.	0..1	Domain	CR_PuntoControlTipo
Exactitud_Horizontal	Exactitud horizontal	Describe la cercanía en posición de los objetos en el conjunto de datos, con respecto a sus posiciones verdaderas (o las asumidas como verdaderas).	0..1	Número	-

SUBMODELO DE CARTOGRAFÍA CATASTRAL

CLASES

Clase.CC_LimiteMunicipio		Límites geográficos fijados entre municipios que determinan su jurisdicción territorial.			
Atributo	Alias	Descripción	Obligación /Condición	Tipo de Dato	Dominio
Codigo_Departamento	Código del departamento	Código de 2 dígitos correspondiente al departamento donde se encuentra el municipio según la clasificación del Divipola.	1	String	-
Codigo_Municipio	Código del municipio	Código de 3 dígitos correspondiente al municipio según la clasificación del Divipola.	1	String	-
Nombre_Municipio	Nombre del municipio	Nombre del municipio según la clasificación del Divipola.	1	String	-
Geometria	Geometría	Tipo de geometría y su representación georreferenciada que definen los límites y el área ocupada por límite del municipio.	1	Domain	GM_MultiSurface3D

Clase.CC_PerimetroUrbano		Es la delimitación física del suelo urbano, determina su área y se representa gráficamente por una línea imaginaria continua que divide el suelo urbano del suelo rural y del suelo de expansión urbana.			
Atributo	Alias	Descripción	Obligación /Condición	Tipo de Dato	Dominio
Codigo_Departamento	Código del departamento	Código de 2 dígitos correspondiente al departamento donde se encuentra el municipio según la clasificación del Divipola.	1	String	-
Codigo_Municipio	Código municipio	Código de 3 dígitos correspondiente al municipio según la clasificación del Divipola.	1	String	-
Tipo_Avaluo	Tipo de avalúo	Tipo de avalúo del perímetro urbano que para efectos catastrales es 01.	0..1	String	-
Nombre_Geografico	Nombre geográfico	Nombre geográfico del perímetro urbano, ejemplo, TABIO.	1	String	-
Codigo_Nombre	Código nombre	Código del nombre geográfico.	0..1	String	-

	DICCIONARIO DE DATOS MODELO DE APLICACIÓN LADM_COL PARA PREDIOS QUE CORRESPONDAN O COINCIDAN CON TERRITORIOS Y TERRITORIALIDADES INDÍGENAS V.1.0	
--	---	--



Geometria	Geometría	Tipo de geometría y su representación georrefenciada que definen los límites y el área ocupada por perímetro urbano.	1	Domain	GM_MultiSurface3D
-----------	-----------	--	---	--------	-------------------

Clase.CC_SectorUrbano		Es la porción de terreno urbano, conformado por manzanas y delimitado por accidentes geográficos naturales o culturales.			
Atributo	Alias	Descripción	Obligación /Condición	Tipo de Dato	Dominio
Codigo	Código	Código de identificación única del sector catastral.	1	String	-
Geometria	Geometría	Tipo de geometría y su representación georrefenciada que definen los límites y el área ocupada por el sector urbano catastral.	1	Domain	GM_MultiSurface3D

Clase.CC_LocalidadComuna		Unidad administrativa en la cual se subdivide el área urbana de una ciudad media o principal del país, que agrupa barrios o sectores determinados.			
Atributo	Alias	Descripción	Obligación /Condición	Tipo de Dato	Dominio
Codigo	Código	Código de la localidad o comuna aprobada por el acuerdo municipal, su número corresponderá al que se haya determinado en la norma.	1	String	-
Nombre	Nombre	Nombre de la localidad o comuna aprobada por el acuerdo municipal.	1	String	-
Geometria	Geometría	Tipo de geometría y su representación georrefenciada que definen los límites y el área ocupada por la localidad o comuna.	1	Domain	GM_MultiSurface3D

Clase.CC_Barrío		Zona ocupada por un barrio dado y su determinación toponímica y catastral.			
Atributo	Alias	Descripción	Obligación /Condición	Tipo de Dato	Dominio
Codigo	Código	Código del barrio aprobado por el acuerdo municipal, su número corresponderá al que se haya determinado en la norma.	1	String	-
Nombre	Nombre	Nombre del barrio aprobado en el acuerdo municipal.	1	String	-
Codigo_Sector	Código del sector	Código del sector catastral donde se encuentra el barrio.	0..1	String	-
Geometria	Geometría	Tipo de geometría y su representación georreferenciada que definen los límites y el área ocupada por el barrio.	1	Domain	GM_MultiSurface3D

Clase.CC_Manzana		Es una superficie de espacio geográfico delimitada por calles en sus cuatro lados.			
Atributo	Alias	Descripción	Obligación /Condición	Tipo de Dato	Dominio
Codigo	Código	Código de identificación de la manzana.	1	String	
Codigo_Barrío	Código del barrio	Código de identificación del barrio donde se encuentra la manzana.	0..1	String	

	DICCIONARIO DE DATOS MODELO DE APLICACIÓN LADM_COL PARA PREDIOS QUE CORRESPONDAN O COINCIDAN CON TERRITORIOS Y TERRITORIALIDADES INDÍGENAS V.1.0	
--	---	--



Nombre	Nombre	Nombre de la manzana.	0..1	String	
Geometria	Geometría	Tipo de geometría y su representación georreferenciada que definen los límites y el área ocupada por la manzana.	1	Domain	GM_MultiSurf ace3D

Clase.CC_SectorRural		Es la porción de terreno rural, conformado por manzanas (para el caso de suelo rural con comportamiento urbano), veredas o parte de una vereda y delimitado por accidentes geográficos naturales o culturales.			
Atributo	Alias	Descripción	Obligación /Condición	Tipo de Dato	Dominio
Codigo	Código	Código de identificación del sector rural catastral.	1	String	-
Geometria	Geometría	Tipo de geometría y su representación georreferenciada que definen los límites y el área ocupada por el sector rural.	1	Domain	GM_MultiSurf ace3D

Clase.CC_CentroPoblado		Son los asentamientos rurales nucleados, con vivienda concentrada, que albergan servicios públicos, sociales, asistenciales, administrativos, recreativos y culturales, y que atienden la población dispersa de las veredas en su área de influencia.			
Atributo	Alias	Descripción	Obligación /Condición	Tipo de Dato	Dominio
Codigo	Código	Código de identificación del centro poblado.	1	String	-
Nombre	Nombre	Nombre del centro poblado.	1	String	-
Geometria	Geometría	Tipo de geometría y su representación georreferenciada que definen los límites y el área ocupada por el centro poblado.	1	Domain	GM_MultiSurf ace3D

Clase.CC_Corregimiento		Es una división del departamento, al tenor del Decreto 2274 del 4 de octubre de 1991, la cual incluye un núcleo de población. Según esta misma disposición, los ahora corregimientos departamentales no forman parte de un determinado municipio.			
Atributo	Alias	Descripción	Obligación /Condición	Tipo de Dato	Dominio
Codigo	Código	Código de identificación del corregimiento.	1	String	-
Nombre	Nombre	Nombre del corregimiento.	1	String	-
Geometria	Geometría	Tipo de geometría y su representación georreferenciada que definen los límites y el área ocupada por el corregimiento.	1	Domain	GM_MultiSurfa ce3D

Clase.CC_Vereda		Unidad geográfica rural conformada por un número determinado de predios pertenecientes a una o varias parcelaciones, delimitado por accidentes geográficos naturales o vías.			
Atributo	Alias	Descripción	Obligación /Condición	Tipo de Dato	Dominio
Codigo	Código	Código de identificación de la vereda.	1	String	-
Nombre	Nombre	Nombre de la vereda.	1	String	-
Codigo_Sector	Código del sector	Código del sector catastral donde se encuentra localizada la vereda.	0..1	String	-
Geometria	Geometría	Tipo de geometría y su representación georreferenciada que definen los límites y el área ocupada por la vereda.	1	Domain	GM_MultiSurfa ce3D



	DICCIONARIO DE DATOS MODELO DE APLICACIÓN LADM_COL PARA PREDIOS QUE CORRESPONDAN O COINCIDAN CON TERRITORIOS Y TERRITORIALIDADES INDÍGENAS V.1.0	
--	---	--

Clase.CC_NomenclaturaVial		La Nomenclatura Vial es el conjunto de caracteres alfanuméricos que se emplean para identificar una vía espacialmente.			
Atributo	Alias	Descripción	Obligación /Condición	Tipo de Dato	Dominio
Tipo_Via	Tipo de vía	Tipo de eje vial.	1	Domain	Avenida_Calle, Avenida_Carrera, Avenida, Autopista, Circunvalar, Calle, Carrera, Diagonal, Transversal, Circular, Via_Rural
Numero_Via	Numero o nombre de la vía	Indica el número o nombre del tipo de vía.	1	String	-
Geometria	Geometría	Geometría de tipo línea que corresponde a la representación espacial de la vía.	1	Domain	GM_MultiSurfac e3D

SUBMODELO DE INSUMOS DEL GESTOR CATASTRAL

CLASES

Clase.GC_PredioCatastro		Información existente en las bases de datos catastrales respecto de los predios en una entidad territorial.			
Atributo	Alias	Descripción	Obligación /Condición	Tipo de Dato	Dominio
Tipo_Catastro	Tipo de catastro	Indica si el predio se encuentra en catastro fiscal o Ley 14.	0..1	String	-
Numero_Predial	Número predial	Código numérico de 30 dígitos que permita localizarlo inequívocamente en los respectivos documentos catastrales, según el modelo determinado por el Instituto Geográfico Agustín Codazzi.	0..1	String	-
Numero_Predial_Anterior	Número predial anterior	Código numérico de 20 dígitos que permita localizarlo inequívocamente en los respectivos documentos catastrales, según el modelo determinado por el Instituto Geográfico Agustín Codazzi.	0..1	String	-
Nupre	Número único predial	Es un código único para identificar los inmuebles tanto en los sistemas de información catastral como registral. El NUPRE no implicará supresión de la numeración catastral ni registral asociada a la cédula catastral ni a la matrícula inmobiliaria actual.	0..1	String	-
Circulo_Registral	Círculo registral	Círculo registral al que se encuentra inscrito el predio.	0..1	String	-
Matricula_Inmobiliaria_Catastro	Matrícula inmobiliaria catastro	Identificador único asignado por las oficinas de registro de instrumentos públicos.	0..1	String	-
Direcciones	Direcciones	Direcciones del predio inscritas en catastro.	0..*	Domain	GC_Direccion
Tipo_Predio	Tipo de predio	Tipo de predio inscrito en catastro: Nacional, Departamental, Municipal, Particular, Baldío, Ejido, Resguardo Indígena, Tierra de comunidades negras y Reservas Naturales.	0..1	String	-
Condicion_Predio	Condición del predio	Caracterización temática del predio.	0..1	Domain	GC_CondicionP redioTipo



	DICCIONARIO DE DATOS MODELO DE APLICACIÓN LADM_COL PARA PREDIOS QUE CORRESPONDAN O COINCIDAN CON TERRITORIOS Y TERRITORIALIDADES INDÍGENAS V.1.0	
--	---	--

Destinacion_Economica	Destinación económica	Es la clasificación para fines estadísticos que se da a cada inmueble en su conjunto—terreno, construcciones o edificaciones—, en el momento de la identificación predial de conformidad con la actividad predominante que en él se desarrolle.	0..1	String	-
Estado_Predio	Estado del predio	Estado del predio en la base de datos catastral según los actos administrativos o judiciales que versan sobre el mismo.	0..*	Domain	GC_EstadoPredio
Sistema_Procedencia_Datos	Sistema_Procedencia_Datos	Indica el sistema de gestión catastral de donde proceden los datos, en el caso del IGAC puede ser COBOL o SNC.	0..1	Domain	GC_SistemaProcedenciaDatosTipo
Fecha_Datos	Fecha de los datos	Fecha de la vigencia de los datos.	1	Date	-

Clase.gc_copropiedad		Relación entre unidades prediales y los predios matrices bajo el régimen de propiedad horizontal inscritos en las bases de datos catastrales.			
Atributo	Alias	Descripción	Obligación/Condición	Tipo de Dato	Dominio
Coefficiente_Copropiedad	Coefficiente de copropiedad	Coefficiente de copropiedad de las unidades de la propiedad horizontal.	0..1	Numeric	-

Clase.GC_Datos_PH_Condominio		Clase que contiene los datos principales del predio matriz sometido al régimen de propiedad horizontal inscrito en las bases de datos catastrales.			
Atributo	Alias	Descripción	Obligación/Condición	Tipo de Dato	Dominio
Area_Total_Terreno_Privada	Área total de terreno privada	Área total privada del terreno del PH o Condominio Matriz.	0..1	Numeric	-
Area_Total_Terreno_Comun	Área total de terreno común	Área total de terreno común del PH o Condominio Matriz.	0..1	Numeric	-
Area_Total_Construida_Privada	Área total construida privada	Área total construida privada del PH o Condominio Matriz.	0..1	Numeric	-
Area_Total_Construida_Comun	Área total construida común	Área total construida común del PH o Condominio Matriz.	0..1	Numeric	-
Total_Unidades_Privadas	Total de unidades privadas	Total de unidades privadas en el PH o Condominio.	0..1	Numeric	-
Total_Unidades_Sotano	Total de unidades de sótano	Total de unidades prediales en el sótano del PH o Condominio.	0..1	Numeric	-
Valor_Total_Avaluo_Catastral	Valor total avalúo catastral	Avalúo catastral total de la propiedad horizontal o condominio.	0...1	Numeric	-

Clase.GC_DatosTorrePH		Relaciona la información de las torres asociadas al PH o Condominio de los datos insumos del Gestor Catastral.			
Atributo	Alias	Descripción	Obligación/Condición	Tipo de Dato	Dominio
Torre	Torre	Número de torre en el PH o Condominio.	0..1	Numeric	-

	DICCIONARIO DE DATOS MODELO DE APLICACIÓN LADM_COL PARA PREDIOS QUE CORRESPONDAN O COINCIDAN CON TERRITORIOS Y TERRITORIALIDADES INDÍGENAS V.1.0	
--	---	--

Total_Pisos_Torre	Total de pisos torre	Total de pisos de la torre.	0..1	Numeric	-
Total_Unidades_Privadas	Total unidades privadas	Total de unidades privadas en la torre.	0..1	Numeric	-
Total_Sotanos	Total de sótanos	Total de sótanos en la torre.	0..1	Numeric	-
Total_Unidades_Sotano	Total unidades sótano	Total de unidades prediales en el sótano de la torre.	0..1	Numeric	-

Clase.GC_Propietario		Datos de los propietarios inscritos en las bases de datos catastrales que tienen relación con un predio.			
Atributo	Alias	Descripción	Obligación /Condición	Tipo de Dato	Dominio
Tipo_Documento	Tipo de documento	Tipo de documento del propietario registrado en la base de datos catastral.	0..1	String	-
Numero_Documento	Número de documento	Número de documento del propietario registrado en la base de datos catastral.	0..1	String	-
Digito_Verificacion	Dígito de verificación	Dígito de verificación de las personas jurídicas.	0..1	String	-
Primer_Nombre	Primer nombre	Primer nombre del propietario en catastro.	0..1	String	-
Segundo_Nombre	Segundo nombre	Segundo nombre del propietario en catastro.	0..1	String	-
Primer_Apellido	Primer apellido	Primer apellido del propietario en catastro.	0..1	String	-
Segundo_Apellido	Segundo apellido	Segundo apellido del propietario en catastro.	0..1	String	-
Razon_Social	Razón social	Razón social de las personas jurídicas inscritas como propietarios en catastro.	0..1	String	-

Clase.GC_Terreno		Datos de los terrenos inscritos en las bases de datos catastrales en una entidad territorial.			
Atributo	Alias	Descripción	Obligación /Condición	Tipo de Dato	Dominio
Area_Terreno_Alfanumerica	Área terreno alfanumérica	Área de terreno alfanumérica registrada en la base de datos catastral.	0..1	Numeric	-
Area_Terreno_Digital	Área terreno digital	Área de terreno digital registrada en la base de datos catastral.	0..1	Numeric	-
Manzana_Vereda_Codigo	Código de manzana vereda	Código de la manzana o vereda donde se localiza el terreno.	0..1	String	-
Numero_Subterraneos	Número de subterráneos	Número de subterráneos en el terreno.	0..1	Numeric	-
Geometria	Geometría	Polígono del terreno existente en la base de datos catastral.	0..1	Domain	GM_MultiSurface2D

Clase.GC_Construccion		Datos de las construcciones inscritas en las bases de datos catastrales en una entidad territorial.			
Atributo	Alias	Descripción	Obligación /Condición	Tipo de Dato	Dominio
Identificador	Identificador	Identificador de la unidad de construcción, su codificación puede ser por letras del abecedario.	0..1	String	-
Etiqueta	Etiqueta	Etiqueta de la construcción.	0..1	String	-
Tipo_Construccion	Tipo de construcción	Indica si la construcción es de tipo convencional o no convencional.	0..1	Domain	GC_Unidad ConstrucciónTipo
Tipo_Dominio	Tipo de dominio	Indica el tipo de dominio de la unidad de construcción: común y privado.	0..1	String	-
Numero_Pisos	Número de pisos	Número total de pisos de la construcción.	0..1	Numeric	-
Numero_Sotanos	Número de sótanos	Número total de sótanos de la construcción.	0..1	Numeric	-
Numero_Mezanines	Número de mezanines	Número total de mezanines de la construcción.	0..1	Numeric	-
Numero_Semisotanos	Numero Semisótanos	Número total de semisótanos de la construcción.	0..1	Numeric	-
Codigo_Edificacion	Código de edificación	Código catastral de la construcción.	0..1	Numeric	-
Codigo_Terreno	Código de terreno	Código de terreno donde se encuentra ubicada la construcción.	0..1	String	-
Area_Construida	Área construida	Área total construida.	0..1	Numeric	-
Geometria	Geometría	Polígono de la construcción existente en la base de datos catastral.	0..1	Domain	GM_MultiSurface3D

Clase.GC_UnidadConstruccion		Datos de las unidades de construcción inscritas en las bases de datos catastrales en una entidad territorial.			
Atributo	Alias	Descripción	Obligación /Condición	Tipo de Dato	Dominio
Identificador	Identificador	Identificado de la unidad de construcción, su codificación puede ser por letras del abecedario.	0..1	String	-
Etiqueta	Etiqueta	Etiqueta de la unidad de construcción.	0..1	String	-
Tipo_Dominio	Tipo de dominio	Indica el tipo de dominio de la unidad de construcción: común y privado.	0..1	String	-
Tipo_Construccion	Tipo de construcción	Indica si la construcción es de tipo convencional o no convencional.	0..1	Domain	GC_Unidad ConstrucciónTipo
Planta	Planta	Indica numéricamente la ubicación del predio de acuerdo al tipo de planta.	0..1	String	-
Total_Habitaciones	Total de habitaciones	Número total de habitaciones en la unidad de construcción.	0..1	Numeric	-
Total_Banios	Total de baños	Número total de baños en la unidad de construcción.	0..1	Numeric	-
Total_Locales	Total de locales	Número total de locales en la unidad de construcción.	0..1	Numeric	-

Clase.GC_UnidadConstruccion		Datos de las unidades de construcción inscritas en las bases de datos catastrales en una entidad territorial.			
Atributo	Alias	Descripción	Obligación /Condición	Tipo de Dato	Dominio
Total_Pisos	Total de pisos	Número total de pisos en la unidad de construcción.	0..1	Numeric	-
Uso	Uso	Actividad que se desarrolla en una unidad de construcción.	0..1	String	-
Anio_Construccion	Año de construcción	Año de construcción de la unidad de construcción.	0..1	Numeric	-
Puntaje	Puntaje	Puntaje total de la calificación de construcción.	0..1	Numeric	-
Area_Construida	Área construida	Área total construida en la unidad de construcción.	0..1	Numeric	-
Area_Privada	Área privada	Área total privada de la unidad de construcción para los predios en régimen de propiedad horizontal.	0..1	Numeric	-
Codigo_Terreno	Código terreno	Código catastral del terreno donde se encuentra localizada la unidad de construcción.	0..1	String	-
Geometria	Geometría	Polígono de la unidad de construcción existente en la base de datos catastral.	0..1	Domain	GM_MultiSurface3D

Clase.GC_CalificacionUnidadConstruccion		Relaciona la calificación de las unidades de construcción de los datos de insumos del Gestor Catastral.			
Atributo	Alias	Descripción	Obligación /Condición	Tipo de Dato	Dominio
Componente	Componente	Indica el componente de la calificación de la unidad de construcción.	0..1	String	-
Elemento_Calificacion	Elemento de calificación	Indica el elemento de calificación de la unidad de construcción.	0..1	String	-
Detalle_Calificacion	Detalle de calificación	Indica el detalle de calificación del elemento de calificación de la unidad de construcción.	0..1	String	-
Puntos	Puntos	Puntaje asociado al detalle del elemento de calificación.	0..1	Numeric	-



Clase.GC_Perimetro		Dato geográfico aportado por el Gestor Catastral respecto del perímetro urbano de una entidad territorial.			
Atributo	Alias	Descripción	Obligación /Condición	Tipo de Dato	Dominio
Codigo_Departamento	Código del departamento	Código de 2 dígitos del Departamento según clasificación de Divipola.	0..1	String	-
Codigo_Municipio	Código del municipio	Código de 5 dígitos que une los 2 dígitos del Departamento y los 3 dígitos del municipio según la clasificación de Divipola.	0..1	String	-
Tipo_Avaluo	Tipo de avalúo	Tipo de avalúo catastral del perímetro urbano.	0..1	String	-
Nombre_Geografico	Nombre geográfico	Nombre geográfico del perímetro municipal, por ejemplo, el nombre del municipio.	0..1	String	-
Codigo_Nombre	Código nombre	Código del nombre geográfico.	0..1	String	-
Geometria	Geometría	Polígono del perímetro urbano.	0..1	Domain	GM_MultiSurface2D

Clase.GC_SectorUrbano		Dato geográfico aportado por el Gestor Catastral respecto de los sectores catastrales urbanos de una entidad territorial.			
Atributo	Alias	Descripción	Obligación /Condición	Tipo de Dato	Dominio
Codigo	Código	Código catastral de 9 dígitos del sector catastral.	0..1	String	-
Geometria	Geometría	Polígono de los sectores catastrales existentes en la base de datos catastral.	0..1	Domain	GM_MultiSurface2D

Clase.GC_SectorRural		Dato geográfico aportado por el Gestor Catastral respecto de los sectores catastrales			
Atributo	Alias	Descripción	Obligación /Condición	Tipo de Dato	Dominio
Codigo	Código	Código catastral de 9 dígitos del sector catastral.	0..1	String	-
Geometria	Geometría	Polígono de los sectores catastrales existentes en la base de datos catastral.	0..1	Domain	GM_MultiSurface2D

Clase.GC_Vereda		Dato geográfico aportado por el Gestor Catastral respecto de las veredas de una entidad territorial.			
Atributo	Alias	Descripción	Obligación /Condición	Tipo de Dato	Dominio
Codigo	Código	Código catastral de 17 dígitos de la vereda.	0..1	String	-
Codigo_Anterior	Código Anterior	Código catastral de 13 dígitos de la vereda.	0..1	String	-
Nombre	Nombre	Nombre de la vereda.	0..1	String	-
Codigo_Sector	Código del sector	Código catastral de 9 dígitos del código de sector donde se encuentra la vereda.	0..1	String	-
Geometria	Geometría	Polígono de las veredas existentes en la base de datos catastral.	0..1	Domain	GM_MultiSurface2D

Clase.GC_Barrío		Dato geográfico aportado por el Gestor Catastral respecto de los barrios de una entidad territorial.			
Atributo	Alias	Descripción	Obligación /Condición	Tipo de Dato	Dominio
Codigo	Código	Código de identificación del barrio.	0..1	String	-
Nombre	Nombre	Nombre del barrio.	0..1	String	-
Codigo_Sector	Código sector	Código del sector donde se encuentra localizado el barrio.	0..1	String	-
Geometria	Geometría	Tipo de geometría y su Representación georrefenciada que definen los límites y el área ocupada por el barrio.	0..1	Domain	GM_MultiSurface2D



	DICCIONARIO DE DATOS MODELO DE APLICACIÓN LADM_COL PARA PREDIOS QUE CORRESPONDAN O COINCIDAN CON TERRITORIOS Y TERRITORIALIDADES INDÍGENAS V.1.0	
--	---	--

Clase.GC_Manzana		Dato geográfico aportado por el Gestor Catastral respecto de las manzanas de una entidad territorial.			
Atributo	Alias	Descripción	Obligación /Condición	Tipo de Dato	Dominio
Codigo	Código	Código catastral de 17 dígitos de la manzana.	0..1	String	
Codigo_Anterior	Código anterior	Código catastral anterior de la manzana.	0..1	String	
Codigo_Barrío	Código de barrio	Código catastral de 13 dígitos del barrio donde se encuentra la manzana.	0..1	String	
Geometria	Geometría	Polígonos de las manzanas catastrales existentes en la base de datos catastral.	0..1	Domain	GM_MultiSurface2D
Clase.GC_ComisionesTerreno		Terrenos que no cuentan con información alfanumérica en la base de datos catastral.			
Atributo	Alias	Descripción	Obligación /Condición	Tipo de Dato	Dominio
Numero_Predial	Número predial	Numero Predial del terreno que no cuentan con información alfanumérica en la base de datos catastral.	1	String	
Geometria	Geometría	Terrenos que no cuentan con información alfanumérica en la base de datos catastral.	0..1	Domain	GM_MultiSurface2D

Clase.GC_ComisionesConstruccion		Construcciones que no cuentan con información alfanumérica en la base de datos catastral.			
Atributo	Alias	Descripción	Obligación /Condición	Tipo de Dato	Dominio
Numero_Predial	Número predial	Numero Predial de Construcciones que no cuentan con información alfanumérica en la base de datos catastral.	1	String	
Geometria	Geometría	Construcciones que no cuentan con información alfanumérica en la base de datos catastral.	0..1	Domain	GM_MultiSurface2D

Clase.GC_Comisiones UnidadConstruccion		Unidades de construcción que no cuentan con información alfanumérica en la base de datos catastral.			
Atributo	Alias	Descripción	Obligación /Condición	Tipo de Dato	Dominio
Numero_Predial	Número predial	Numero Predial de las Unidades de construcción que no cuentan con información alfanumérica en la base de datos catastral.	1	String	
Geometria	Geometría	Unidades de construcción que no cuentan con información alfanumérica en la base de datos catastral.	0..1	Domain	GM_MultiSurface2D

Clase.INI_PredioInsumos		Clase que relaciona los predios en los modelos de insumos para el Gestor Catastral y la SNR.			
-------------------------	--	--	--	--	--



	DICCIONARIO DE DATOS MODELO DE APLICACIÓN LADM_COL PARA PREDIOS QUE CORRESPONDAN O COINCIDAN CON TERRITORIOS Y TERRITORIALIDADES INDÍGENAS V.1.0	
--	---	--

Atributo	Alias	Descripción	Obligación /Condición	Tipo de Dato	Dominio
Tipo_Emparejamien to	Tipo de emparejamiento	Tipo de emparejamiento de insumos Catastro-Registro.	0..1	Domain	INI_EmparejamientoTipo
Observaciones	Observaciones	Observaciones de la relación.	0..1	String	

SUBMODELO DE INSUMOS SNR

CLASES



Clase.SNR_PredioRegistro		Datos del predio entregados por la SNR.			
Atributo	Alias	Descripción	Obligación /Condición	Tipo de Dato	Dominio
Codigo_ORIP	Código ORIP	Es el número que se ha asignado a la Oficina de Registro de Instrumentos públicos correspondiente. Cuando se trate de una matrícula trasladada se diligencia el número asignado a la ORIP de origen.	0..1	String	-
Matricula_Inmobilia ria	Matrícula inmobiliaria	Es el consecutivo que se asigna a cada predio jurídico abierto en la ORIP.	0..1	String	-
Numero_Predial_Nu evo_en_FMI	Número predial nuevo en FMI	Nuevo código numérico de treinta (30) dígitos, que se le asigna a cada predio y busca localizarlo inequívocamente en los documentos catastrales, según el modelo determinado por el Instituto Geográfico Agustín Codazzi, registrado en SNR.	0..1	String	-
Numero_Predial_An terior_en_FMI	Número predial anterior en FMI	Anterior código numérico de veinte (20) dígitos, que se le asigna a cada predio y busca localizarlo inequívocamente en los documentos catastrales, según el modelo determinado por el Instituto Geográfico Agustín Codazzi, registrado en SNR.	0..1	String	-
Nomenclatura_Regis tro	Nomenclatura según registro	Conjunto de símbolos alfanuméricos, los cuales designan vías y predios de la ciudad.	0..1	String	-
Cabida_Linderos	Cabida y linderos	El texto de cabida y linderos que está consignado en el registro público de la propiedad sobre el cual se ejercen los derechos.	0..1	String	-
Clase_Suelo_Registr o	Clase del suelo según registro	Corresponde al dato de tipo de predio incorporado en las bases de datos registrales.	0..1	Domain	SNR_Clase PredioRegis troTipo
Matricula_Inmobilia ria_Matriz	Matrícula inmobiliaria matriz	Es la matrícula por la cual se dio apertura al predio objeto de estudio (la madre).	0..*	Structure	SNR_Estruc turaMatric ulaMatriz
Matricula_Inmobilia ria_Segregada	Matrícula inmobiliaria Segregada	Es la matrícula la cual se dio apertura por el predio objeto de estudio (hija).	0..*	Structure	SNR_Estruc turaMatric ulaMatriz
Fecha_Datos	Fecha de datos	Fecha de la generación de datos.	1	Date	-

	DICCIONARIO DE DATOS MODELO DE APLICACIÓN LADM_COL PARA PREDIOS QUE CORRESPONDAN O COINCIDAN CON TERRITORIOS Y TERRITORIALIDADES INDÍGENAS V.1.0	
--	---	--

Clase.SNR_PredioRegistro		Datos del predio entregados por la SNR.			
Atributo	Alias	Descripción	Obligación /Condición	Tipo de Dato	Dominio
Estado	Estado	Identificador del estado del folio (cerrado, activo, trasladado).	0..1	Domain	SNR_Estad oFMITipo
NUPRE	Número único predial	Es un código único para identificar los inmuebles tanto en los sistemas de información catastral como registral. El NUPRE no implicará supresión de la numeración catastral ni registral asociada a la cédula catastral ni a la matrícula inmobiliaria actual.	0..1	String	-
Matricula_Origen	Matrícula origen	Identificador del folio origen (matrícula trasladada).	0..1	String	-
Codigo_ORIP_Destino	Código ORIP de destino	Es el número que se ha asignado a la Oficina de Registro de Instrumentos públicos destino cuando existe una matrícula trasladada.	0..1	String	-
Matricula_Destino	Matrícula destino	Identificador del folio destino (matrícula generada una vez realizado el traslado).	0..1	String	-
Clase.SNR_FuenteCabidaLinderos		Datos del documento que soporta la descripción de cabida y linderos.			
Atributo	Alias	Descripción	Obligación /Condición	Tipo de Dato	Dominio
Tipo_Documento	Tipo de documento	Tipo de documento que soporta la relación de tenencia entre el interesado con el predio.	0..1	Domain	SNR_Fuent eTipo
Numero_Documento	Número de documento	Identificador del documento, ejemplo: número de la resolución.	0..1	String	-
Fecha_Documento	Fecha de documento	Fecha del documento	0..1	Date	-
Ente_Emisor	Ente emisor	Es tipo de oficina que emite el documento (notaria, juzgado)	0..1	String	-
Ciudad_Emisora	Ciudad emisora	Es la ciudad donde se encuentra ubicada la oficina que expide el documento.	0..1	String	-
Archivo	Archivo	Identificador del archivo fuente controlado por una clase externa.	0..1	Domain	ExtArchivo

Clase.SNR_Derecho		Datos del derecho inscrito en la SNR.			
Atributo	Alias	Descripción	Obligación /Condición	Tipo de Dato	Dominio
Calidad_Derecho_Registro	Calidad derecho registro	Calidad de derecho en registro.	1	Domain	SNR_Calida dDerechoTi po
Codigo_Naturaleza_Juridica	Código naturaleza jurídica	Es el número asignado en el registro a cada acto sujeto a registro.	0..1	String	-

Clase.SNR_FuenteDerecho		Datos del documento que soporta el derecho.			
Atributo	Alias	Descripción	Obligación /Condición	Tipo de Dato	Dominio
Tipo_Documento	Tipo de documento	Tipo de documento que soporta la relación de tenencia entre el interesado con el predio.	0..1	Domain	SNR_Fuent eTipo
Numero_Documento	Número de documento	Identificador del documento, ejemplo: numero de la resolución	0..1	String	-

	DICCIONARIO DE DATOS MODELO DE APLICACIÓN LADM_COL PARA PREDIOS QUE CORRESPONDAN O COINCIDAN CON TERRITORIOS Y TERRITORIALIDADES INDÍGENAS V.1.0	
--	---	--



Fecha_Documento	Fecha del documento.	Fecha del documento	0..1	Date	-
Ente_Emisor	Ente emisor	Es tipo de oficina que emite el documento (notaria, juzgado).	0..1	String	-
Ciudad_Emisora	Ciudad emisora	Es la ciudad donde se encuentra ubicada la oficina que expide el documento.	0..1	String	-

Clase.snr_titular_derecho		Datos del titular del derecho con relación al porcentaje de participación en el derecho.			
Atributo	Alias	Descripción	Obligación /Condición	Tipo de Dato	Dominio
Porcentaje_Participacion	Porcentaje de participación	Porcentaje de participación en el derecho.	0..1	String	-

Clase.SNR_Titular		Datos de titulares de derecho inscritos en la SNR.			
Atributo	Alias	Descripción	Obligación /Condición	Tipo de Dato	Dominio
Tipo_Persona	Tipo de persona	Tipo de persona.	0..1	Domain	SNR_PersonaTitularTipo
Tipo_Documento	Tipo de documento	Tipo de documento del que se trata.	0..1	Domain	SNR_DocumentoTitularTipo
Numero_Documento	Número de documento	Documento de identidad del interesado.	1	String	-
Nombres	Nombres	Nombres de la persona física.	0..1	String	-
Primer_Apellido	Primer apellido	Primer apellido de la persona física.	0..1	String	-
Segundo_Apellido	Segundo apellido	Segundo apellido de la persona física.	0..1	String	-
Razon_Social	Razón social	Nombre con el que está inscrita la persona jurídica	0..1	String	-

Clase.SNR_Anotacion		Anotación registrada en el Folio de Matricula Inmobiliaria			
Atributo	Alias	Descripción	Obligación /Condición	Tipo de Dato	Dominio
Numero_Anotacion	Numero Anotación	Es el consecutivo asignado por la ORIP a las inscripciones sobre la matrícula inmobiliaria	1	Numeric	-
Radicacion	Radicación	Es el número del turno con el cual se radicó el título o documento presentado en la ORIP directamente o por medios electrónicos	1	String	-
Fecha_Radicacion	Fecha Radicación	Es la fecha en la cual se recibió el documento en la ORIP	1	Date	-
Valor_Transaccion	Valor Transacción	Es el valor de la transacción del predio	1	Peso	-

Clase.SNR_Rol_Persona		Rol del interesado dentro de la anotación			
Atributo	Alias	Descripción	Obligación /Condición	Tipo de Dato	Dominio
Rol_Persona	Rol Persona	Rol del interesado dentro de la anotación	1	Domain	SNR_RolPersonaTipo



	DICCIONARIO DE DATOS MODELO DE APLICACIÓN LADM_COL PARA PREDIOS QUE CORRESPONDAN O COINCIDAN CON TERRITORIOS Y TERRITORIALIDADES INDÍGENAS V.1.0	
--	---	--

Clase.SNR_Restriccion		Es una prohibición específica relacionada con un predio.			
Atributo	Alias	Descripción	Obligación /Condición	Tipo de Dato	Dominio
Tipo_Restriccion	Tipo de restricción	Con los tipos de restricciones de acuerdo con la naturaleza del registro colombiano.	0..1	Domain	SNR_RestriccionTipo
Codigo_Naturaleza_Juridica	Código de la naturaleza jurídica	Es el número asignado en el registro a cada acto sujeto a registro.	0..1	String	

Clase.SNR_Publicidad		Son los actos jurídicos por los cuales unos interesados están relacionados con cada predio, pero no constituyen derechos, ni restricciones ni responsabilidades.			
Atributo	Alias	Descripción	Obligación /Condición	Tipo de Dato	Dominio
Tipo_Publicidad	Tipo de publicidad	Se refiere a la agrupación que códigos que registran publicidades.	0..1	Domain	SNR_PublicidadTipo
Naturaleza_Juridica	Naturaleza jurídica	Es el tipo de descripción por la cual se hacen las inscripciones en registro de acuerdo con lo contemplado en el art. 8 de la ley 1579 de 2012.	0..1	String	
Codigo_Naturaleza_Juridica	Código de naturaleza jurídica	Es el número asignado en el registro a cada acto sujeto a registro.	0..1	String	
Naturaleza_Complemento	Naturaleza complemento	Es el comentario que puede hacer cada calificador para dar claridad a cada inscripción registral.	0..1	String	
Fecha_Anotacion	Fecha de anotación	Es la fecha en la cual se culmina el trámite registral y queda sentado el documento en la matrícula inmobiliaria.	0..1	Date	

ESTRUCTURAS

Estructura.ExtDireccion		Referencia a una clase externa para gestionar direcciones.			
Atributo	Alias	Descripción	Obligación /Condición	Tipo de Dato	
Tipo_Direccion	Tipo de dirección	Valores: Estructurada y No Estructurada.	1	Domain	
Es_Direccion_Principal	Es dirección principal	Valor Booleano para distinguir si la dirección es principal.	0..1	Boolean	
Localizacion	Localización	Par de valores georreferenciados (x,y) en la que se encuentra la dirección.	0..1	GM_Point3D	
Codigo_Postal	Código postal	Codigo postal.	0..1	String	
Clase_Via_Principal	Clase de vía principal	Valores: Avenida_Calle, Avenida_Carrera, Avenida, Autopista, Circunvalar, Calle, Carrera, Diagonal, Transversal, Circular.	0..1	Domain	
Valor_Via_Principal	Valor vía principal	Número que acompaña a la clase de vía principal.	0..1	String	



	DICCIONARIO DE DATOS MODELO DE APLICACIÓN LADM_COL PARA PREDIOS QUE CORRESPONDAN O COINCIDAN CON TERRITORIOS Y TERRITORIALIDADES INDÍGENAS V.1.0	
--	---	--

Estructura.ExtDireccion		Referencia a una clase externa para gestionar direcciones.		
Atributo	Alias	Descripción	Obligación /Condición	Tipo de Dato
Letra_Via_Principal	Letra vía principal	Letra que acompaña al valor de la vía principal.	0..1	String
Letra_Via_Generado ra	Letra de vía generadora	Letra que acompaña al valor de la vía generadora.	0..1	String
Sector_Ciudad	Sector de la ciudad	Valores: Norte, Sur, Este, Oeste.	0..1	Domain
Valor_Via_Generado ra	Valor de vía generadora	Numero de la vía generadora.	0..1	String
Numero_Predio	Número del predio	Distancia entre la vía generadora al acceso del predio.	0..1	String
Sector_Predio	Sector del predio	Sector de donde se localiza el predio, ejemplo: Norte, Sur, Este, Oeste.	0..1	Domain
Complemento	Complemento	Complemento de la dirección.	0..1	String
Nombre_Predio	Nombre del predio	Nombre del predio, ejemplo, nombre de los predios en el sector rural. Este valor se diligencia cuando el tipo de dirección es "No_Estructurada".	0..1	String

Estructura.ExtInteresado		Referencia a una clase externa para gestionar direcciones.		
Atributo	Alias	Descripción	Obligación /Condición	Tipo de Dato
Ext_Direccion_ID	Ext_Direccion_ID	Identificador externo del interesado.	0..1	ExtDireccio n
Huella_Dactilar	Huella dactilar	Imagen de la huella dactilar del interesado.	0..1	Image
Nombre	Nombre	Campo de nombre del interesado.	0..1	String
Fotografia	Fotografía	Fotografía del interesado.	0..1	Image

Estructura.ExtInteresado		Referencia a una clase externa para gestionar direcciones.		
Atributo	Alias	Descripción	Obligación /Condición	Tipo de Dato
Firma	Firma	Firma del interesado.	0..1	Image
Documento_Escaneado	Documento escaneado	Ruta de almacenamiento del documento escaneado del interesado.	0..1	String

Estructura.ExtArchivo		Referencia a clase externa desde donde se gestiona el repositorio de archivos.		
Atributo	Alias	Descripción	Obligación /Condición	Tipo de Dato
Fecha_Aceptacion	Fecha de aceptación	Fecha en la que ha sido aceptado el documento.	0..1	Date
Datos	Datos	Datos que contiene el documento.	0..1	String

	DICCIONARIO DE DATOS MODELO DE APLICACIÓN LADM_COL PARA PREDIOS QUE CORRESPONDAN O COINCIDAN CON TERRITORIOS Y TERRITORIALIDADES INDÍGENAS V.1.0	
--	---	--



Extraccion	Extracción	Última fecha de extracción del documento.	0..1	Date
Fecha_Grabacion	Fecha de grabación	Fecha en la que el documento es aceptado en el sistema.	0..1	Date
Fecha_Entrega	Fecha de entrega	Fecha en la que fue entregado el documento.	0..1	Date
Espacio_De_Nombres	Espacio de nombres	Identificador único global. Corresponde al atributo de la clase en LADM.	1	String
Local_Id	Local ID	Identificador único local.	1	String

Estructura.CC_MetodoOperacion		Estructura que proviene de la traducción de la clase CC_OperationMethod de la ISO 19111. Indica el método utilizado, mediante un algoritmo o un procedimiento, para realizar operaciones con coordenadas.		
Atributo	Alias	Descripción	Obligación /Condición	Tipo de Dato
Formula	Fórmula	Fórmulas o procedimientos utilizados por este método de operación de coordenadas. Esto puede ser una referencia a una publicación. Tenga en cuenta que el método de operación puede no ser analítico, en cuyo caso este atributo hace referencia o contiene el procedimiento, no una fórmula analítica.	1	String
Dimensiones_Origen	Dimensiones origen	Número de dimensiones en la fuente CRS de este método de operación de coordenadas.	0..1	Numeric
Dimensiones_Objeto	Dimensiones objetivo	Número de dimensiones en el CRS de destino de este método de operación de coordenadas.	0..1	Numeric

Estructura.COL_Transformacion		Registro de la fórmula o procedimiento utilizado en la transformación y de su resultado.		
Atributo	Alias	Descripción	Obligación /Condición	Tipo de Dato
Transformacion	Transformación	Fórmula o procedimiento utilizado en la transformación.	1	CC_MetodoOperacion
Localizacion_Transformada	Localización transformada	Geometría, una vez realizado el proceso de transformación.	1	GM_Point3D

Estructura.COL_VolumenValor		Estructura para la definición de un tipo de dato personalizado que permite indicar la medición de un volumen y la naturaleza de este.		
Atributo	Alias	Descripción	Obligación /Condición	Tipo de Dato
Volumen_Medicion	Volumen medición	Medición del volumen en m3.	1	Numeric
Tipo	Tipo	Indicación de si el volumen es calculado, si figura como oficial o si se da otra circunstancia.	1	COL_VolumenTipo

Estructura.CC_MetodoOperacion		Estructura que proviene de la traducción de la clase CC_OperationMethod de la ISO 19111. Indica el método utilizado, mediante un algoritmo o un procedimiento, para realizar operaciones con coordenadas.		
Atributo	Alias	Descripción	Obligación /Condición	Tipo de Dato

	DICCIONARIO DE DATOS MODELO DE APLICACIÓN LADM_COL PARA PREDIOS QUE CORRESPONDAN O COINCIDAN CON TERRITORIOS Y TERRITORIALIDADES INDÍGENAS V.1.0	
--	---	--



Formula	Fórmula	Fórmulas o procedimientos utilizados por este método de operación de coordenadas. Esto puede ser una referencia a una publicación. Tenga en cuenta que el método de operación puede no ser analítico, en cuyo caso este atributo hace referencia o contiene el procedimiento, no una fórmula analítica.	1	String
Dimensiones_Origen	Dimensiones origen	Número de dimensiones en la fuente CRS de este método de operación de coordenadas.	0..1	Numeric
Dimensiones_Objeto	Dimensiones objetivo	Número de dimensiones en el CRS de destino de este método de operación de coordenadas.	0..1	Numeric

Estructura.GC_EstadoPredio		Estructura que contiene el estado del predio en la base de datos catastral.		
Atributo	Alias	Descripción	Obligación /Condición	Tipo de Dato
Estado_Alerta	Estado Alerta	Indica el estado del predio en la base de datos catastral.	0..1	String
Entidad_Emisora_Alerta	Entidad Emisora de la Alerta	Entidad emisora del estado de alerta del predio.	0..1	String
Fecha_Alerta	Fecha de alerta	Fecha de la alerta en el sistema de gestión catastral.	0..1	Date

Estructura.GC_Direccion		La dirección es un elemento que facilita la ubicación de los predios a través de elementos estándar de orientación tales como ejes estructurantes y estándares semánticos que facilitan la ubicación.		
Atributo	Alias	Descripción	Obligación /Condición	Tipo de Dato
Valor	Valor	Registros de las direcciones del predio.	0..1	String
Principal	Principal	Indica si el registro de la dirección corresponde a la principal.	0..1	Boolean
Geometria_Referencia	Geometría de referencia	Línea de donde se encuentra la placa de nomenclatura del predio.	0..1	GM_Curve 3D

SNR_EstructuraMatriculaMatriz		Es la matrícula por la cual se dio apertura al predio objeto de estudio (la madre).		
Atributo	Alias	Descripción	Obligación /Condición	Tipo de Dato
Codigo_ORIP	Código ORIP	Es el número que se ha asignado a la Oficina de Registro de Instrumentos públicos correspondiente.	0..1	String
Matricula_Inmobiliaria	Matrícula inmobiliaria	Es el consecutivo que se asigna a cada predio jurídico abierto en la ORIP.	0..1	String

Estructura.LC_EstructuraNovedad NumeroPredial		Estructura que permite identificar las modificaciones que puede tener el número predial producto de la dinámica inmobiliaria identificada en el levantamiento catastral.		
Atributo	Alias	Descripción	Obligación /Condición	Tipo de Dato
Numero_Predial	Número predial	El predio no sufre modificación del código predial nacional de 30 dígitos de acuerdo con la estructura.	1	String

	DICCIONARIO DE DATOS MODELO DE APLICACIÓN LADM_COL PARA PREDIOS QUE CORRESPONDAN O COINCIDAN CON TERRITORIOS Y TERRITORIALIDADES INDÍGENAS V.1.0	
--	---	--

Tipo_Novedad	Tipo novedad	de Indica los diferentes tipos de modificaciones que puede tener el número predial producto de la dinámica inmobiliaria identificada en el levantamiento catastral.	1	Domain
--------------	-----------------	--	---	--------

Estructura.LC_NovedadFMI		Estructura que permite identificar las inconsistencias que puede tener el folio de matrícula inmobiliaria producto de la dinámica inmobiliaria identificada en el levantamiento catastral.		
Atributo	Alias	Descripción	Obligación /Condición	Tipo de Dato
Codigo_ORIP	Código ORIP	Es el consecutivo que se asigna a cada oficina de registro de instrumentos públicos.	1	String
Numero_FMI	Número FMI	Es el consecutivo que se asigna a cada predio jurídico abierto en la ORIP.	1	String
Tipo_NovedadFMI	Tipo Novedad FMI	Relaciona todas aquellas diferencias e inexactitudes relativas al registro de los predios respecto de la información jurídica vigente.	1	Domain

Estructura.GM_Curve2DListValue		Estructura que corresponde con la norma ISO 19107.		
Atributo	Alias	Descripción	Obligación /Condición	Tipo de Dato
value	value	N/A	1	GM_Curve 2D

Estructura.GM_Surface2DListValue		Estructura que corresponde con la norma ISO 19107.		
Atributo	Alias	Descripción	Obligación /Condición	Tipo de Dato
value	value	N/A	1	GM_Surface2D



Estructura.GM_MultiCurve2D		Estructura que corresponde con la norma ISO 19107.		
Atributo	Alias	Descripción	Obligación /Condición	Tipo de Dato
geometry	geometry	N/A	1..n	GM_Curve 2DListValue

Estructura.GM_MultiSurface2D		Estructura que corresponde con el modelo núcleo LADM.		
Atributo	Alias	Descripción	Obligación /Condición	Tipo de Dato
geometry	geometry	N/A	1..n	GM_MultiSurface2D

PAQUETE ADMINISTRATIVO: UNIDAD ADMINISTRATIVA BÁSICA

DOMINIOS

Dominio	<u>COL_UnidadAdministrativaBasicaTipo</u>	
Nombre	Alias	Descripción
Predio	Predio	Unidad administrativa básica de la temática predial.

	DICCIONARIO DE DATOS MODELO DE APLICACIÓN LADM_COL PARA PREDIOS QUE CORRESPONDAN O COINCIDAN CON TERRITORIOS Y TERRITORIALIDADES INDÍGENAS V.1.0	
--	---	--

Ordenamiento_Territorial	Ordenamiento territorial	Unidad administrativa básica de la temática de ordenamiento territorial.
Servicios_Publicos	Servicios públicos	Unidad administrativa básica de la temática de servicios públicos.
Reservas_Naturales	Reservas naturales	Unidad administrativa básica de la temática de reservas naturales.
Parques_Naturales	Parques naturales	Unidad administrativa básica de la temática de parques naturales.
Amenazas_Riesgos	Amenazas de riesgos	Unidad administrativa básica de la temática de amenazas de riesgo.
Servidumbre	Servidumbre	Unidad administrativa básica de la temática de servidumbres.
Superficies_Agua	Superficies de agua	Unidad administrativa básica de la temática de superficies de agua.
Transporte	Transporte	Unidad administrativa básica de la temática de transporte.



Dominio		LC_PredioTipo
Nombre	Alias	Descripción
Predio	Predio	Unidad administrativa básica de la temática predial.
Publico	(Predio) Público	Es el predio que pertenece al estado y/o cuyo propietario es una entidad de derecho público.
Baldio	(Predio) (Público) Baldío	Es un bien inmueble de propiedad de la Nación y ubicado en zonas rurales.
Reserva_Indigena	(Predio) (Público) (Baldío) Reserva Indigena	Las tierras de reservas indígenas legalmente constituidas y delimitadas por el Instituto Colombiano para la Reforma Agraria (INCORA).
Baldio	(Predio) (Público) Baldío	Es un bien inmueble de propiedad de la Nación y ubicado en zonas rurales.
Fiscal_Patrimonial	(Predio) (Público) Fiscal Patrimonial	Los bienes de la Unión cuyo uso no pertenece generalmente a los habitantes, se llaman bienes de la Unión o bienes fiscales. Son bienes patrimoniales los de titularidad de las administraciones públicas que no tengan el carácter de bienes de dominio público, es decir, que no estén destinados directamente al uso público o afectados a un servicio público. Si no consta la afectación de un bien se presume su carácter patrimonial.
Uso_Publico	(Predio) (Público) Uso público	Son aquellos inmuebles de dominio público cuyo uso pertenece a todos los habitantes del territorio nacional, destinados al uso o disfrute colectivo.
Publico	(Predio) (Público) Público	Son aquellos tipos de predios que no son posibles de identificar ni clasificar como predios baldíos, fiscales patrimoniales o uso público.
Privado	(Predio) Privado	Es aquel que ha salido del patrimonio del estado, cuenta con un propietario inscrito en el folio de matrícula y se considera propiedad privada en los términos del artículo 48 de la Ley 160 de 1993.
Colectivo	(Predio) (Privado) Colectivo	Son los resguardos constituidos, ampliados o reestructurados por la autoridad de tierras. Según el Decreto 1071 del 2015. Art. 2.14.7.5.1. hacen referencia a “Propiedad colectiva de las comunidades indígenas a favor de las cuales se constituyen y conforme a los artículos 63 y 329 de la Constitución Política, tienen el carácter de inalienables, imprescriptibles e inembargables. Los resguardos indígenas son una institución legal y sociopolítica de carácter especial, conformada por una o más Comunidades Indígenas, que con un título de propiedad colectiva que goza de las garantías de la propiedad privada, poseen su territorio y se rigen para el manejo de este y su vida interna por una organización autónoma amparada por el fuero indígena y su sistema normativo propio”
Privado	(Predio) Privado	Es aquel que ha salido del patrimonio del estado, cuenta con un propietario inscrito en el folio de matrícula y se considera propiedad privada en los términos del artículo 48 de la Ley 160 de 1993.

Dominio		LC_DerechoCatastralTipo
Nombre	Alias	Descripción

Dominio	Dominio	Hace referencia al derecho de propiedad, siendo un derecho real, patrimonial que se ejerce sobre un inmueble, que brinda al propietario el uso, goce y disposición del mismo.
Ocupación	Ocupación	En el ámbito de la gestión catastral, es el polígono que representa el asentamiento de personas naturales o jurídicas dentro de un terreno baldío, el cual puede contar o no con construcciones y/o edificaciones.
Posesión	Posesión	Es la tenencia de un predio privado o parte de este, que ejerce una o varias personas que se refutan dueñas, sin que se haya perfeccionado el derecho a la propiedad, aun así, es posible que esto suceda a través prescripción adquisitiva del derecho del dominio.

Dominio	LC_ResultadoVisitaTipo	
Nombre	Alias	Descripción
Exitoso	Exitoso	Tuvo acceso total al predio.
Incompleto	Incompleto	Tuvo acceso parcial al predio.
No_Hay_Nadie	No hay nadie	Sin atención por parte de personas. Predio Desocupado.
No_Permitieron_Acceso	No permitieron acceso	No permitieron acceso al predio.
Menor_Edad	Menor de edad	No hay adulto en el momento de la visita.
Situacion_Orden_Publico	Situación de orden público	Por temas de seguridad asociados a orden público no es posible el acceso.
Zona_Dificil_Acceso	Zona de difícil acceso	Por limitaciones relacionadas con la topografía o accidentes geográficos no hubo acceso al predio.
Sin_Visita	Sin Visita	Predio en el cual no se realizó visita.

Dominio	LC_CondicionPredioTipo	
Nombre	Alias	Descripción
NPH	No propiedad horizontal	Predio no sometido al régimen de propiedad horizontal.
PH	Propiedad horizontal	Predio sometido al régimen de propiedad horizontal mediante escritura pública registrada.
Matriz	(Propiedad horizontal) Matriz	Predio matriz del régimen de propiedad horizontal sobre el cual se segregan todas las unidades prediales.
Unidad_Predial	(Propiedad horizontal) Unidad Predial	Apartamento, garaje, depósito o cualquier otro tipo de unidad predial dentro del PH que se encuentra debidamente inscrito en el registro de instrumentos públicos.
Condominio	Condominio	Predio sometido al régimen de propiedad horizontal mediante escritura pública registrada en cuyo reglamento define para cada unidad predial un área privada de terreno.
Matriz	(Condominio) Matriz	Predio matriz del condominio sobre el cual se segregan todas las unidades prediales.
Unidad_Predial	(Condominio) Unidad predial	Unidad predial dentro del condominio matriz.
Parque_Cementerio	Parque cementerio	Predios sobre los cuales las áreas de terreno y construcciones son dedicadas a la cremación, inhumación o enterramiento de personas fallecidas.

	DICCIONARIO DE DATOS MODELO DE APLICACIÓN LADM_COL PARA PREDIOS QUE CORRESPONDAN O COINCIDAN CON TERRITORIOS Y TERRITORIALIDADES INDÍGENAS V.1.0	
--	---	--

Matriz	(Parque cementerio) Matriz	Predios sobre los cuales las áreas de terreno y construcciones son dedicadas a la cremación, inhumación o enterramiento de personas fallecidas.
Unidad_Predial	(Parque Cementerio) Unidad predial	Área o sección de terreno con función de tumba, esta debe encontrarse inscrita en el registro de instrumentos públicos.
Via	Vía	Espacio (terreno y construcción) diseñado y destinado para el tránsito de vehículos, personas, entre otros.
Informal	Informal	Predios asociados a las formas de tenencia de ocupación o posesión.
Bien_Uso_Publico	Bien de uso público	Inmuebles que siendo de dominio de la Nación, o una entidad territorial o de particulares, están destinados al uso de los habitantes.

Dominio		LC_DestinacionEconomicaTipo
Nombre	Alias	Descripción
Acuicola	Acuicola	Se califica con destino acuícola, aquellos predios donde se realizan cultivos de organismos acuáticos, en ambientes naturales o artificiales.
Agricola	Agrícola	Se califica con destino agrícola, aquellos predios con funcionalidad de laboreo agrícola, terrenos que han sido transformados y ocupados para la producción de cultivos cuyo objetivo es satisfacer las necesidades alimentarias, comerciales y agrícolas. En caso de encontrar actividad agrícola y actividad pecuaria en un mismo predio, se califica según la actividad que predomine. Si, ambas actividades tienen el mismo porcentaje de participación en el predio, se debe calificar como agrícola.
Agroindustrial	Agroindustrial	Se califica con destino agroindustrial, aquellos predios destinados a la actividad que implica cultivo (producción) y transformación (industrialización y comercialización) de productos agrícola, pecuario y forestal.
Agroforestal	Agroforestal	Se califica con destino agroforestal, aquellos predios destinados al establecimiento y aprovechamiento combinado de especies forestales con actividades agrícolas o pecuarias con arreglos diferenciados. Incluye la actividad agrosilvícola, silvopastoril y agrosilvopastoril.
Agropecuario	Agropecuario	Predios con destinación agrícola y pecuaria.
Comercial	Comercial	Se califica con destino comercial, aquellos predios cuya finalidad es la de realizar la actividad económica de ofrecer, transar o almacenar bienes y/o servicios a través de un mercader o comerciante.
Cultural	Cultural	Se califica con destino cultural, aquellos predios considerados como bienes culturales de la nación, además los espacios destinados al desarrollo de actividades artísticas.
Educativo	Educativo	Se califica con destino educativo, aquellos predios donde se desarrollan actividades académicas, tanto de la educación inicial, preescolar, básica, media y superior. Incluye los jardines, escuelas, colegios, institutos técnicos, fundaciones educativas, centros de investigación y universidades.
Forestal	Forestal	Se califica con destino forestal, aquellos predios con áreas naturales o seminaturales, constituidas principalmente por elementos arbóreos de especies nativas, exóticas e introducidas. Incluye las plantaciones forestales comerciales y los bosques naturales y seminaturales.
Habitacional	Habitacional	Se califica con destino habitacional, aquellos predios de uso residencial cuya finalidad es la vivienda habitual de las personas. Incluye los parqueaderos, garajes y depósitos dentro de propiedad horizontal como también los predios rurales de vivienda campestre.
Industrial	Industrial	Se califica con destino industrial, aquellos predios donde se desarrollan actividades de producción, fabricación, preparación, recuperación, reproducción, ensamblaje, construcción, transformación, tratamiento y manipulación de materias primas para producir bienes o productos materiales y que no estén clasificados dentro de los predios mineros.
Infraestructura_Asociada_	Infraestructura asociada a	Se califica con destino infraestructura asociada a la producción agropecuaria, aquellos predios sobre los cuales se encuentra la infraestructura requerida dentro de la actividad agropecuaria y que son de interés para el sector agropecuario, como:

Dominio		LC_DestinacionEconomicaTipo
Nombre	Alias	Descripción
Produccion_Agropecuaria	producción agropecuaria	bancos de maquinaria, plantas de almacenamiento, centros de acopio, centros de transformación agrícola, mataderos, etc.
Infraestructura_Hidraulica	Infraestructura hidráulica	Se califica con destino infraestructura hidráulica, aquellos predios sobre los cuales se encuentra establecida infraestructura para controlar, almacenar y conducir un flujo continuo de agua. Incluye los embalses, represas, acueductos, centrales de tratamiento y distribución, alcantarillados, estaciones depuradoras de aguas residenciales y distrito de adecuación de tierras.
Infraestructura_Saneamiento_Basico	Infraestructura de saneamiento básico	Se califica con destino infraestructura de saneamiento básico, aquellos predios sobre los cuales se encuentra establecida la infraestructura para el saneamiento básico, con excepción del alcantarillado. Incluye los centros de acopio de basura y material reciclable, rellenos sanitarios e incineradoras.
Infraestructura_Seguridad	Infraestructura seguridad	Se califica con destino infraestructura de seguridad, aquellos predios sobre los cuales se encuentra establecida infraestructura destinada a salvaguardar el orden público. Incluye las estaciones de policía, batallones, cárceles, etc.
Infraestructura_Transporte	Infraestructura transporte	Se califica con destino infraestructura de transporte, aquellos predios en los cuales se encuentra establecida infraestructura para el desarrollo de actividad de transporte, muelles para embarque, desembarque de carga y/o pasajeros, pistas de aterrizaje, torres de control, centros de almacenamiento y venta de combustible, etc. Se exceptúan de estas, aquellas plataformas flotantes y aquellas que se encuentren fuera de la plataforma continental.
Institucional	Institucional	Se califica con destino institucional, aquellos predios destinados a la administración y prestación de servicios del Estado tanto de orden nacional como territorial.
Mineria_Hidrocarburos	Minería o hidrocarburos	Se califica con destino minería e hidrocarburos, aquellos predios donde se hace aprovechamiento directo de los recursos minerales o transformación primaria de los mismos.
Lote_Urbanizable_No_Urbanizado	Lote urbanizable no urbanizado	Se califica con este destino, aquellos predios urbanos no construidos, ubicados en terrenos de grandes áreas que no han sido desarrollados y sin restricción legal para adelantar algún tipo de desarrollo urbanístico.
Lote_Urbanizado_No_Construido	Lote urbanizado no construido	Se califica con este destino, aquellos predios urbanos no construidos, ubicados en zonas urbanizadas, es decir, con infraestructura de servicios públicos e infraestructura vial.
Lote_No_Urbanizable	Lote no urbanizable	Se califica con este destino, aquellos predios urbanos o rurales clasificados por el instrumento de planeación como suelo de protección, también se incluyen los predios con afectación, por ejemplo, los utilizados como servidumbres para los servicios públicos.
Pecuario	Pecuario	Se califica con destino pecuario, aquellos predios destinados a la cría, beneficio y aprovechamiento de especies de animales no domésticos, para el consumo humano (productos cárnicos y lácteos), uso artesanal (lana, cuero, plumas, etc.) y conservación de fauna (zooecría).
Recreacional	Recreacional	Se califica con destino recreacional, aquellos predios que corresponden a equipamientos deportivos y recreativos, parques de propiedad privada o pública, clubes, generando bienestar físico y social.
Religioso	Religioso	Se califica con destino religioso, aquellos predios cuya finalidad es el culto religioso público, incluye las parroquias, basílicas, catedrales, santuarios, capillas, colegiadas, monasterios, conventos y seminarios.
Salubridad	Salubridad	Se califica con destino salubridad, aquellos predios destinados al cuidado de la salud de los ciudadanos, incluye los hospitales, centros de salud, clínicas, laboratorios y consultorios que prestan el servicio de salud tanto carácter público o privado.
Servicios_Funerarios	Servicios funerarios	Se califica con destino infraestructura de servicios funerarios, aquellos predios que prestan servicios de velatorio, cremación y entierro de personas fallecidas, incluye los cementerios, funerarias, morgue, anfiteatros, crematorios y demás relacionados.
Uso_Publico	Uso público	Se califica con destino uso público, aquellos predios urbanos o rurales, que conforman el espacio público, como las zonas verdes, alamedas, plazas (no se incluyen las plazas de mercado), plazoletas parques, cuerpos de agua, áreas de control y protección ambiental, túneles, vías, ciclorutas, glorietas, etc.

Dominio	LC_EntidadTipo	
Nombre	Alias	Descripción
ANT_Agencia_Nacional_Tierras	ANT Agencia Nacional de Tierras	Persona jurídica de derecho público con funciones y competencias atribuidas por ley
URT_Unidad_Restitucion_Tierras	Unidad de Restitución de Tierras	Persona jurídica de derecho público con funciones y competencias atribuidas por ley
SNR_Superintendencia_Notariado_Registro	Superintendencia de Notariado y Registro	Persona jurídica de derecho público con funciones y competencias atribuidas por ley



Dominio	LC_TramiteTipo	
Nombre	Alias	Descripción
Territorios_Ancestrales_Tradicionales	Territorios Ancestrales Tradicionales	Medida de protección territorial del decreto 2333 de 2014.
Formalizacion_Territorios_Colectivos	Formalización Territorios Colectivos	Trámites relacionados con proceso de constitución, ampliación, saneamiento y reestructuración de resguardos y conversión de reservas a resguardos indígenas, así como compra de tierras. ley 2164 y decreto 1071
Clarificacion_Vigencia_Legal_Colonial es_Republicanos	Clarificación Vigencia Legal Coloniales Republicanos	Trámite para la clarificación de la vigencia legal de los títulos de origen colonial o republicano de los resguardos indígenas según decreto 1824 del 2020.
Restitucion_Derechos_Territoriales	Restitucion Derechos Territoriales	Trámites de las solicitudes de restitución de derechos territoriales de pueblos indígenas que adelanta la URT bajo el decreto ley 4633 de 2011 que reglamenta la ley 1448 del mismo año y procesos judiciales de restitución de tierras.
Procedimientos_Agrarios	Procedimientos Agrarios	Trámites adelantados por la ANT de conformidad con el decreto 1071 de 2015: -Clarificación de la propiedad -Delimitación o deslinde de las tierras de la nación -Extinción del derecho de dominio -Recuperación de baldíos indebidamente ocupados o apropiados -Reversión de baldíos adjudicados

PAQUETE INTERESADOS

DOMINIOS

Dominio	COL_GrupoInteresadoTipo	
Nombre	Alias	Descripción
Grupo_Civil	Grupo civil	Agrupación de personas naturales.
Grupo_Empresarial	Grupo empresarial	Agrupación de personas jurídicas.
Grupo_Etnico	Grupo étnico	Grupo de personas a la cual pertenece el interesado, quienes comparten una misma ideología cultural.
Grupo_Mixto	Grupo mixto	Agrupación de personas naturales y jurídicas.

Dominio	CR_InteresadoTipo	
Nombre	Alias	Descripción

	DICCIONARIO DE DATOS MODELO DE APLICACIÓN LADM_COL PARA PREDIOS QUE CORRESPONDAN O COINCIDAN CON TERRITORIOS Y TERRITORIALIDADES INDÍGENAS V.1.0	
--	---	--

Persona_Natural	Persona natural	Se refiere a la persona humana.
Persona_Juridica	Persona jurídica	Se llama persona jurídica, una persona ficticia, capaz de ejercer derechos y contraer obligaciones civiles, y de ser representada judicial y extrajudicialmente. Las personas jurídicas son de dos especies: corporaciones y fundaciones de beneficencia pública.

Dominio	CR_DocumentoTipo	
Nombre	Alias	Descripción
Cedula_Ciudadania	Cédula de ciudadanía	Es un documento emitido por la Registraduría Nacional del Estado Civil para permitir la identificación personal de los ciudadanos.
Cedula_Extranjeria	Cédula de extranjería	Es el documento que cumple los fines de identificación de los extranjeros en el territorio nacional y su utilización deberá estar acorde con la visa otorgada al extranjero.
NIT	NIT	El Número de Identificación Tributaria (NIT) es un código privado, secreto e intransferible que solamente debe conocer el contribuyente.
Tarjeta_Identidad	Tarjeta de identidad	Es el documento oficial que hace las veces de identificación para los menores de edad entre los 7 y los 18 años.
Registro_Civil	Registro civil	Registro donde se hacen constar por autoridades competentes los nacimientos, matrimonios, defunciones y demás hechos relativos al estado civil de las personas. En el modelo se tendrá en cuenta el número de registro como identificación personal de las personas de 0 a 7 años.
Secuencial	Secuencial	Es un consecutivo asignado automáticamente en registro en lugar del número de la identificación de la persona que hace el trámite, se usa especialmente en trámites de construcción cuando el proyecto está a nombre de una Fiducia el cual tiene el mismo número del banco.
Pasaporte	Pasaporte	Documento que acredita la identidad y la nacionalidad de una persona y que es necesario para viajar a determinados países.

Dominio	CR_SexoTipo	
Nombre	Alias	Descripción
Masculino	Masculino	Identidad que representa la construcción sociocultural del hombre y es reconocida en el derecho mediante el documento de identificación.
Femenino	Femenino	Identidad que representa la construcción sociocultural de la mujer y es reconocida en el derecho mediante el documento de identificación.
Sin_Determinar	Sin determinar	Corresponde a los datos sobre los cuales no se logró evidenciar el sexo, femenino o masculino, por no existir el soporte respectivo.

Dominio	LC_AutoreconocimientoEtnicoTipo	
Nombre	Alias	Descripción
Indigena	Indígena	Son el grupo humano que vive de acuerdo con las formas de relación con el medio natural en el que se asentaron los diferentes grupos aborígenes desde antes de la conquista y la han conservado y dinamizado a lo largo de la historia.
Gitano_Rrom	Gitano(a) o Rrom	El pueblo Rrom o gitano se consolida y fortalece como grupo étnico que hace parte de la diversidad étnica y cultural de la nación colombiana. Su origen se remonta a más de 1000 años, proviene del norte de la India y conserva un alto bagaje cultural que lo diferencia de otros pueblos y de la sociedad mayoritaria. En este sentido,

Dominio		LC_AutoreconocimientoEtnicoTipo
Nombre	Alias	Descripción
		cuenta con unos elementos identitarios que los diferencian notablemente de los demás grupos étnicos de la sociedad. Sé es Rrom o gitano por derecho de nacimiento y se lleva la sangre gitana.
Raizal	Raizal del Archipiélago de San Andrés, Providencia y Santa Catalina	Es la población nativa de las Islas de San Andrés, Providencia Y Santa Catalina descendientes de la unión entre europeos (principalmente ingleses, españoles y holandeses) y esclavos africanos. Se distinguen por su cultura, lengua (creole), creencias religiosas (iglesia bautista) y pasado histórico similar a los pueblos antillanos como Jamaica y Haití.
Palenquero	Palenquero(a) de San Basilio	La comunidad palenquera está conformada por los descendientes de los esclavizados que mediante actos de resistencia y de libertad, se refugiaron en los territorios de la Costa Norte de Colombia desde el Siglo XV denominados palenques. Existen 4 Palenques reconocidos: San Basilio de Palenque (Mahates – Bolívar), San José de Uré (Córdoba), Jacobo Pérez Escobar (Magdalena) y La Libertad (Sucre).
Negro_Afrocolombiano	Negro(a), mulato(a), afrodescendiente, afrocolombiano(a)	Es el conjunto de familias de ascendencia afrocolombiana que poseen una cultura propia, comparten una historia y tienen sus propias tradiciones y costumbres dentro de la relación campo-poblado, además revelan y conservan conciencia de identidad que las distinguen de otros grupos étnicos. Se suele denominar a este grupo humano como negros, morenos, mulatos y afrodescendientes.
Ninguno	Ningún grupo étnico	No pertenece a ningún grupo étnico.

Dominio		LC_NombrePuebloIndígenaTipo
Nombre	Alias	Descripción
010_Achagua	010_Achagua	Otros nombres: Ajagua, Ajawa, Axagua, Xagua. Localización: Meta
020_Amorua	020_Amorua	Otros nombres: Amurua, Chiripo. Localización: Casanare
021_Wipiwí	021_Wipiwí	Otros nombres: Uipiue, Uipiwue, Wipiue, Wipiwe. Localización: Casanare
025_Yamalero	025_Yamalero	Localización: Casanare
026_Yaruro	026_Yaruro	Localización: Casanare
030_Andoke	030_Andoke	Otros nombres: Andoque, Businca, Businka, Cha'oje. Localización: Amazonas
040_Arhuaco	040_Arhuaco	Otros nombres: Aruaco, Bintukua, Ijka, Ika. Localización: Cesar
050_Wiwa	050_Wiwa	Otros nombres: Arzario, Dumuna, Guamaca, Malayo, Sanja, Sanka. Localización: Cesar
060_Bara	060_Bara	Otros nombres: Mira, Posanga, Posanga-Mira, Waimaja. Localización: Vaupes
070_Barasano	070_Barasano	Otros nombres: Barasana, Hanera-Oka, Hanera-Yae. Localización: Amazonas
080_Bari	080_Bari	Otros nombres: Barira, Kunausaya, Dobocubi, Motilon. Localización: Norte santander
090_Betoye	090_Betoye	Otros nombres: Jirare, Jirarre, Vetoye. Localización: Arauca
100_Bora	100_Bora	Otros nombres: Meamuyña, Vora. Localización: Amazonas
110_Cabiyari	110_Cabiyari	Otros nombres: Caiyari, Kaboyari, Kawayari. Localización: Amazonas
120_Yuri	120_Yuri	Otros nombres: Carabayo. Localización: Amazonas
130_Carapana	130_Carapana	Otros nombres: Karapana, Mitea, Mi-Tea, Moxdoa, Muxtea. Localización: Vaupes
140_Carijona	140_Carijona	Otros nombres: Carifuna, Hianacoto-Umaua, Kaliohona, Karijona. Localización: Amazonas
150_Ette	150_Ette-e'neka	Otros nombres: Chimila, Chimile, Chimiza, Shimiza, Simiza. Localización: Magdalena
160_Chiricoa	160_Chiricoa	Otros nombres: Chirikoa. Localización: Arauca
170_Cocama	170_Cocama	Otros nombres: Cokama, Inikana, Kokama. Localización: Amazonas
180_Coconuco	180_Coconuco	Otros nombres: Coconuko, Cokonuco, Koconuco, Kokonuco. Localización: Cauca

Dominio		
LC_NombrePuebloIndígenaTipo		
Nombre	Alias	Descripción
190_Coreguaje	190_Coreguaje	Otros nombres: Corebaju, Korebahu, Koreguaxe, Kore-Pain. Localización: Putumayo
200_Pijao	200_Pijao	Otros nombres: Coyaima, Coyaima-Natagaima, Natagaima. Localización: Caqueta
210_Awa	210_Awa	Otros nombres: A'wa, Awa-Kuaiquer, Cuaiquer, Kuaiker. Localización: Putumayo
220_Cubeo	220_Cubeo	Otros nombres: Cobewa, Hipnwa, Kubeo, Paniwa, Papiwa. Localización: Amazonas
230_Cuiba	230_Cuiba	Otros nombres: Kuiba, Maiben, Uamone, Wamone. Localización: Vichada
240_Cuna-tule	240_Cuna-tule	Otros nombres: Bayano, Caribe-Cuna, Cuna, Tule, Tulemala. Localización: Antioquia
250_Curripaco	250_Curripaco	Otros nombres: Curripaca, Kurripaca, Kurripaka, Kurripako. Localización: Vaupes
251_Baniba	251_Baniba	Otros nombres: Baniva, Vaniba, Vaniva.
252_Guariquema	252_Guariquema	252_Guariquema
260_Desano	260_Desano	Otros nombres: Desana, Kotedia, Uina, Wina, Wira. Localización: Guaviare
270_Dujos	270_Dujos	Otros nombres: Dujos-Del-Caguan, Tamas. Localización: Huila
280_Embera	280_Embera	Otros nombres: Ebera, Enbera, Envera. Localización: Valle
281_Embera-katio	281_Embera-katio	Otros nombres: Catio, Embera-Zenu, Katio. Localización: Meta
282_Embera-chami	282_Embera-chami	Otros nombres: Chami. Localización:Quindio
283_Eperara-Siapidara	283_Eperara-Siapidara	Otros nombres: Eepera, Eepera-Pedee, Embera-Epera, Epera, Siapidara. Localización: Valle
284_Embera-Dobida	284_Embera-Dobida	284_Embera-Dobida
285_Nutabe	285_Nutabe	285_Nutabe
290_Misak	290_Misak	Otros nombres: Guambiano, Huamimehab, Misag, Nam-Misak, Silviana. Localización: Huila
291_Ambalo	291_Ambalo	291_Ambalo
292_Quizgo	292_Quizgo	Otros nombres: Kizgo.
300_Guanaco	300_Guanaco	Otros nombres: Guanaca. Localización: Cauca
310_Guanano	310_Guanano	Otros nombres: Guanana, Kotoria, Wanana, Wanano. Localización: Vaupes
320_Jiw	320_Jiw	Otros nombres: Cunimia, Guayabero, Mitua. Localización: Guaviare
330_Lomapieta	330_Lomapieta	Otros nombres: Cañamomo, Kumba. Localización: Caldas
340_Inga	340_Inga	Otros nombres: Imga, Inganos. Localización: Amazonas
350_Kamentsa	350_Kamëntsa	Otros nombres: Cache, Camentsa, Camsa, Kamsa, Sibundoy. Localización: Putumayo
360_Cofan	360_Cofan	Otros nombres: Kofan. Localización: Putumayo
370_Kogui	370_Kogui	Otros nombres: Cogui, Kagaba, Koggian, Koghi, Kogi. Localización: Magdalena
380_Letuamo	380_Letuamo	Otros nombres: Detuama, Detuamo, Letuama, Lituamo. Localización: Amazonas
390_Makaguaje	390_Makaguaje	Otros nombres: Auirubain, Macaguaje, Makaguaxe. Localización: Caquetá
400_Hitnu	400_Hitnu	Otros nombres: Itnu, Jitnu. Localización: Arauca
401_Macaguane	401_Macaguane	Otros nombres: Macahua, Macahuan.
410_Makuna	410_Makuna	Otros nombres: Buhagana, Ide-Masa, Macuna, Sara, Siroa. Localización: Vaupés
430_Nukak-maku	430_Nukak-maku	Otros nombres: Makusa, Nukak. Localización: Guaviare
431_Kakua	431_Kakua	Otros nombres: Cacua, Kakwa.
432_Hupdu	432_Hupdu	432_Hupdu

Dominio			LC_NombrePuebloIndígenaTipo
Nombre	Alias	Descripción	
433_Juhup	433_Juhup	433_Juhup	
434_Judpa	434_Judpa	Otros nombres: Jupda, Jupde, Ubde, Ude, Yujupde.	
435_Maku	435_Maku	Otros nombres: Macu, Macusa.	
440_Masiguare	440_Masiguare	Otros nombres: Maiben. Localización: Casanare	
450_Matapi	450_Matapi	Otros nombres: Jupichiya. Localización: Amazonas	
451_Jurumi	451_Jurumi	Otros nombres: Hurumi.	
455_Jeeruriwa	455_Je'eruriwa	455_Je'eruriwa	
460_Mirana	460_Miraña	Otros nombres: Miraya, Mirnha. Localización: Amazonas	
470_Muisca	470_Muisca	Otros nombres: Chibcha. Localización: Boyacá	
480_Nonuya	480_Nonuya	Otros nombres: Nunuya. Localización: Amazonas	
490_Ocaina	490_Ocaina	Otros nombres: Diocaya, Diokaya, Okaina, Orebe. Localización: Amazonas	
500_Nasa	500_Nasa	Otros nombres: Nasa-Yuwe, Paez, Yuwe. Localización: Putumayo	
501_Polindara	501_Polindara	501_Polindara	
505_Andakies	505_Andakies	505_Andakies	
510_Piapoco	510_Piapoco	Otros nombres: Cuipaco, Deja, Piapoko, Tzase, Wenewika. Localización: Meta	
520_Piaroa	520_Piaroa	Otros nombres: Dearua, Dearuwa, Mako, Wotie, Wotiheh. Localización: Guainía	
530_Piratapuyo	530_Piratapuyo	Otros nombres: Parata-Puya, Uaikama, Wai-Kana, Waikhana. Localización: Guaviare	
540_Pisamira	540_Pisamira	Otros nombres: Papiua, Papiwa, Pisatapuyo, Wasina, Wasona. Localización: Vaupes	
550_Puinave	550_Puinave	Otros nombres: Guaipunare, Puinabe, Uapi, Wantyinht. Localización: Guainia	
560_Pastos	560_Pastos	Otros nombres: Pasto. Localización: Putumayo	
565_Quillacinga	565_Quillacinga	Otros nombres: Killacinga, Killasinga, Quillasinga. Localización: Nariño	
570_Saliba	570_Saliba	Otros nombres: Saliva. Localización: Meta	
580_Sikuani	580_Sikuani	Otros nombres: Guahibo, Guaibo, Guajibo, Jivi, Sicuani. Localización: Vichada	
585_Mapayerri	585_Mapayerri	585_Mapayerri	
590_Siona	590_Siona	Otros nombres: Ceona, Ganteya, Ganteyabain, Gatuyapain, Koka-Kanu. Localización: Putumayo	
600_Siriano	600_Siriano	Otros nombres: Chiranga, Ciriano, Cirnga, Si-Ra, Sura-Masa. Localización: Guaviare	
610_Taiwano	610_Taiwano	Otros nombres: Eduria, Taiuano, Tajuano. Localización: Vaupes	
620_Tanimuka	620_Tanimuka	Otros nombres: Ohañara, Opaima, Tanimboka, Tanimuca, Ufaina. Localización: Amazonas	
621_Tinigua	621_Tinigua	Otros nombres: Tanigua.	
630_Tariano	630_Tariano	Otros nombres: Tariana. Localización: Amazonas	
640_Tatuyo	640_Tatuyo	Otros nombres: Juna, Maja, Pamoá, Sina, Sura, Tatutapuyo. Vaupes	
650_Totoro	650_Totoro	Localización: Cauca	
660_Tikuna	660_Tikuna	Otros nombres: Ticuna, Tukuna. Amazonas	
661_Pasee	661_Pasee	661_Pasee	
670_Tsiripu	670_Tsiripu	Otros nombres: Mariposo, Siripo, Siripu, Tshiripo. Casanare	
680_Tukano	680_Tukano	Otros nombres: Dasea, Tucana, Tukana, Yepa-Masa. Caqueta	

Dominio		
LC_NombrePuebloIndígenaTipo		
Nombre	Alias	Descripción
690_U'wa	690_U'wa	Otros nombres: Lache, Tuneba, Tunebo, Tunevo, Uwa. Arauca
700_Tuyuka	700_Tuyuka	Otros nombres: Dojkapuara, Tuyuca. Vaupes
710_Wounan	710_Wounan	Otros nombres: Noanama, Uaunan, Waunan, Waunana, Waunmeu. Valle
720_Wayuu	720_Wayuu	Otros nombres: Guajiro, Gujiro, Uaira, Waiu, Wayu. La guajira
730_Murui	730_Murui	Otros nombres: Bue, Huitoto, Mika, Minika, Nipode, Witoto. Amazonas
731_Muinane	731_Muinane	Otros nombres: Muinane-Bora.
732_Yari	732_Yari	732_Yari
740_Yagua	740_Yagua	Otros nombres: Mishara, Nihamwo, Nijamuo, Nujamuo. Amazonas
750_Yanacona	750_Yanacona	Otros nombres: Mitimae. Huila
760_Yauna	760_Yauna	Otros nombres: Camejeya, Kamejeya. Amazonas
770_Yukuna	770_Yukuna	Otros nombres: Mapapi, Yucuna, Yucuna-Mapapi. Amazonas
780_Yukpa	780_Yukpa	Otros nombres: Yuco, Yuko. Cesar
790_Yuruti	790_Yuruti	Otros nombres: Totsoca, Wadyana, Wadzana, Wai-Jiara-Masa, Waikana. Vaupes
800_Zenu	800_Zenu	Otros nombres: Senu. Antioquia
810_Guane	810_Guane	Otros nombres:. Santander
820_Mokana	820_Mokana	Otros nombres:. Atlantico
830_Otavaleno	830_Otavaleño	Otros nombres: Otavaleña.
840_Kichwa	840_Kichwa	Otros nombres:. Putumayo
850_Kankuamo	850_Kankuamo	Otros nombres: Kamkuamo. Cesar
855_Tayronas	855_Tayronas	855_Tayronas
860_Chitarero	860_Chitarero	860_Chitarero
870_Quimbaya	870_Quimbaya	870_Quimbaya
880_Calima	880_Calima	880_Calima
890_Panches	890_Panches	890_Panches
900_Indigenas-Ecuador	900_Indigenas-Ecuador	Otros nombres: diferente-de-Otavaleños.
910_Indigenas-Peru	910_Indigenas-Peru	910_Indigenas-Peru
920_Indigenas-Venezuela	920_Indigenas-Venezuela	920_Indigenas-Venezuela
930_Indigenas-Mexico	930_Indigenas-Mexico	930_Indigenas-Mexico
940_Indigenas-Brasil	940_Indigenas-Brasil	940_Indigenas-Brasil
941_Yeral	941_Yeral	Otros nombres: Ñengantu.
950_Indigenas-Panama	950_Indigenas-Panama	950_Indigenas-Panama
960_Indigenas-Bolivia	960_Indigenas-Bolivia	960_Indigenas-Bolivia
970_Maya-	970_Maya-	Otros nombres: GUATEMALA.
999_Indigena-Sin- Informacion	999_Indigena-Sin- Informacion	999_Indigena-Sin- Informacion

SOPORTE DOCUMENTAL

DOMINIOS

Dominio	COL_EstadoDisponibilidadTipo	
Nombre	Alias	Descripción
Convertido	Convertido	La fuente fue convertida o recibió algún tratamiento.
Desconocido	Desconocido	Se desconoce la disponibilidad de la fuente.
Disponible	Disponible	La fuente está disponible.
Dominio	CI_Forma_Presentacion_Codigo	
Nombre	Alias	Descripción
Imagen	Imagen	Definición en la ISO 19115:2003.
Documento	Documento	Archivo digital que contiene un escrito en que constan datos fidedignos o susceptibles de ser empleados como tales para probar algo.
Mapa	Mapa	Definición en la ISO 19115:2003.
Video	Video	Definición en la ISO 19115:2003.



Dominio	CI_Forma_Presentacion_Codigo	
Nombre	Alias	Descripción
Otro	Otro	Definición en la ISO 19115:2003.

Dominio	COL_FuenteAdministrativaTipo	
Nombre	Alias	Descripción
Documento_Publico	Documento público	Documento público es el otorgado por el funcionario público en ejercicio de sus funciones o con su intervención. Así mismo, es público el documento otorgado por un particular en ejercicio de funciones públicas o con su intervención. Cuando consiste en un escrito autorizado o suscrito por el respectivo funcionario, es instrumento público; cuando es autorizado por un notario o quien haga sus veces y ha sido incorporado en el respectivo protocolo, se denomina escritura pública.
Documento_Privado	Documento privado	El documento privado es aquel documento que no cumple los requisitos del documento público, es decir, es un documento que no ha sido elaborado por un funcionario público, ni ha habido intervención de éste para su elaboración.

Dominio	LC_FuenteAdministrativaTipo	
Nombre	Alias	Descripción
Documento_fuente	Documento fuente	Constituye los documentos públicos, privados y las fuentes de información que soportan ya sea el título, la posesión o tenencia de acuerdo a la relación que se tenga con el predio.
Escritura_Publica	(Documento público) (Fuente_Derecho) Escritura pública	Una escritura pública es un documento público en el que se realiza ante un notario público un determinado hecho o una posesión autorizada por dicho fedatario público, que firma con el otorgante u otorgantes, mostrando sobre la capacidad jurídica del contenido y de la fecha en que se realizó

Dominio		LC_FuenteAdministrativaTipo
Nombre	Alias	Descripción
Sentencia_Judicial	(Documento público) (Fuente_Derecho) Sentencia judicial	La sentencia es la resolución judicial definitiva dictada por un juez o tribunal que pone fin a la litis o caso sometido a su conocimiento y cierra definitivamente su actuación en el mismo
Acto_Administrativo	(Documento público) (Fuente_Derecho) Acto administrativo	Un acto administrativo es toda manifestación o declaración emanada de la administración pública en el ejercicio de potestades administrativas, mediante el que impone su voluntad sobre los derechos, libertades o intereses de otros sujetos públicos o privados y que queda bajo el del comienzo.
Titulo_Colonial	Título Colonial	Es un documento mediante el cual la corona española reconoció los derechos territoriales de las comunidades indígenas, los cuales aún tienen vigencia jurídica.
Titulo_Republicano	Título Republicano	Es la convalidación en muchos casos de los títulos coloniales además de la expedición de unos nuevos.
Cedula_Real	Cedula Real	Es un título mediante el cual la corona española otorgaba derechos territoriales a las comunidades indígenas.
Otro_Documento_fuente	Otro Documento fuente	Constituye los documentos que identifican las relaciones predio-interesado de todos los actores presentes en el territorio.
Documento_Privado	Documento Privado	El documento privado es aquel documento que no cumple los requisitos del documento público, es decir, es un documento que no ha sido elaborado por un funcionario público, ni ha habido intervención de éste para su elaboración.
Fuente_Informativa_Intercultural	Fuente Informativa Intercultural	documentos que son fuente informativa intercultural en relación con la propiedad
Auto	(Fuente Informativa Intercultural) Auto	Es una comunicación de un juez de la república a las partes del proceso; no declara derecho, puede ser de trámite procesal, es decir transitorio.
Protocolizacion_Notarial	(Fuente Informativa Intercultural) Protocolización Notarial	Son los documentos constatados por un notario, sobre los cuales da fe pública.
Mandato_Propio_Indigena	(Fuente Informativa Intercultural) Mandato Propio Indigena	Es un instrumento normativo con plena validez y eficacia jurídica emanado del Gobierno Propio en ejercicio de su autonomía y las potestades que poseen las autoridades indígenas de acuerdo al marco Constitucional y legal vigente.
Otros_Documentos	Otros Documentos (Fuente Informativa Intercultural)	Constituye los documentos que identifican las relaciones predio-interesado de todos los actores presentes en el territorio.
Sin_Documento	(Sin documento)	Cuando no se halla documento soporte pero puede ser una declaración verbal

Dominio		COL_FuenteEspacialTipo
Nombre	Alias	Descripción
Croquis_Campo	Croquis de campo	Ilustración análoga del levantamiento catastral de un predio.
Datos_Crudos	Datos crudos (GPS, Estación total, LiDAR, etc.)	Datos tomados por un equipo GNSS sin ningún tipo de postprocesamiento.
Ortofoto	Ortofoto	Imagen producto de la toma de fotografías aéreas o satelitales, en la cual han sido corregidos los desplazamientos causados por la inclinación de la cámara o sensor y la curvatura de la superficie del terreno. Está referida a un sistema de proyección cartográfica, por lo que posee las características geométricas de un mapa con el factor adicional de que los objetos se encuentran representados de forma real en la imagen de la fotografía.

	DICCIONARIO DE DATOS MODELO DE APLICACIÓN LADM_COL PARA PREDIOS QUE CORRESPONDAN O COINCIDAN CON TERRITORIOS Y TERRITORIALIDADES INDÍGENAS V.1.0	
--	---	--

Dominio	COL_FuenteEspacialTipo	
Nombre	Alias	Descripción
Informe_Tecnico	Informe técnico	Informe técnico de levantamiento catastral de un predio.
Registro_Fotografico	Registro fotográfico	Registro fotográfico del levantamiento catastral de un predio.



Dominio	LC_FuentesEspacialesIndigenasTipo	
Nombre	Alias	Descripción
Cartografia_Participativa	Cartografia Participativa	Para los pueblos indígenas es una metodología participativa y colaborativa de investigación que permite la construcción y co-creación de información espacial y mapas de recolección de esa información. Esta permite representar la percepción que las comunidades tienen en los territorios, que cobra importancia en tanto ya que señala elementos que no son evidentes con métodos convencionales.
Acta_Alinderamiento	Acta de alinderamiento	Documento que constata un acuerdo de límites o linderos entre las partes, en virtud del principio de autonomía de la voluntad ya sea de forma escrita en formato digital o a mano alzada. Se usa en los casos en que su colindancia presente diferencias entre la información levantada en terreno y la que reposa en los títulos registrales.
Base_Datos_Propias	Bases de datos propias	Bases de datos gráficas y/o alfanuméricas construidas a partir de la información levantada en los predios que coinciden o corresponden con sus territorios y territorialidades en la realización de diferentes recorridos, por parte de las asociaciones indígenas y sus comunidades.
Mapas_Planos_Terceros	Mapas o planos de terceros	Es una cartografía elaborada conjuntamente entre organizaciones o instituciones (públicas y privadas) con las comunidades indígenas.
Cartografia_Propia	Cartografía Propia	Cartografía donde las comunidades indígenas representan elementos relevantes de los predios que coinciden o corresponden con sus territorios y territorialidades, se encuentran a partir de su cultura y su conocimiento local. Estos mapas son elaborados desde una perspectiva y cosmovisión propias, donde se reflejan las interacciones espaciales con su entorno natural.

PAQUETE UNIDAD ESPACIAL

DOMINIOS

Dominio	COL_AreaTipo	
Nombre	Alias	Descripción
Area_Catastral_Grafica	Área catastral gráfica del predio	Corresponde al área gráfica inscrita en la base de datos catastral sobre un predio antes de efectuar la transformación al nuevo sistema de proyección para catastro.
Area_Catastral_Alfanumerica	Área catastral alfanumérica	Corresponde al área alfanumérica inscrita en la base de datos catastral sobre un predio antes de efectuar la transformación al nuevo sistema de proyección para catastro. En la mayoría de los casos el área alfanumérica corresponde al valor de área inscrita en los datos de Registro.

Dominio	COL_DimensionTipo	
Nombre	Alias	Descripción

	DICCIONARIO DE DATOS MODELO DE APLICACIÓN LADM_COL PARA PREDIOS QUE CORRESPONDAN O COINCIDAN CON TERRITORIOS Y TERRITORIALIDADES INDÍGENAS V.1.0	
--	---	--



Dim2D	Dimensión 2D	Dimensión 2D
Dim3D	Dimensión 3D	Dimensión 3D
Otro	Otro	Otra dimensión.

Dominio	COL_RelacionSuperficieTipo	
Nombre	Alias	Descripción
En_Rasante	En rasante	Cuando la superficie del terreno o la construcción mantiene o se encuentra localizada a nivel de rasante de la zona, es decir, la línea que define la inclinación o pendiente con respecto al plano horizontal.
En_Vuelo	En vuelo	Cuando la superficie del terreno o la construcción se encuentra por encima de la rasante de la zona.
En_Subsuelo	En subsuelo	Cuando la superficie del terreno o la construcción se encuentra por debajo de la superficie terrestre.
Otro	Otro	Cuando la superficie del terreno o la construcción presenta una condición diferente a las anteriores.

Dominio	COL_VolumenTipo	
Nombre	Alias	Descripción
Oficial	Oficial	Se utiliza cuando el valor de volumen es reportado por una fuente externa válida.
Calculado	Calculado	Se utiliza cuando el valor de volumen es calculado a partir de las propiedades de la unidad espacial directamente.
Otro	Otro	Se utiliza cuando el valor de volumen es diferente a las dos anteriores.

Dominio	CR_ConstruccionPlantaTipo	
Nombre	Alias	Descripción
Piso	Piso	Superficie horizontal de un espacio arquitectónico que divide los espacios en altura.
Mezanine	Mezanine	Piso intermedio entre los pisos principales de una casa o edificio.
Sotano	Sótano	Piso de un edificio situado por debajo del nivel de la calle.
Semisotano	Semisótano	Piso que sobresale por lo menos la mitad de su altura, del nivel de un patio de la calle.
Subterráneo	Subterráneo	Construcción que se encuentra por debajo del nivel de la calle y que comprende grandes espacios.

Dominio	CR_UnidadConstruccionTipo	
Nombre	Alias	Descripción
Residencial	Residencial	Tipo de unidad de construcción en uso para vivienda.
Comercial	Comercial	Tipo de unidad de construcción en uso de actividades comerciales.



	<p align="center">DICCIONARIO DE DATOS MODELO DE APLICACIÓN LADM_COL PARA PREDIOS QUE CORRESPONDAN O COINCIDAN CON TERRITORIOS Y TERRITORIALIDADES INDÍGENAS V.1.0</p>	
--	---	--

Industrial	Industrial	Tipo de unidad de construcción en uso de actividades industriales.
------------	------------	--

Dominio	CR_UnidadConstruccionTipo	
Nombre	Alias	Descripción
Institucional	Institucional	Tipo de unidad de construcción en uso de actividades institucionales.
Anexo	Anexo	Tipo de unidad de construcción anexa, por ejemplo, piscinas, cobertizos, canchas de tenis, toboganes.



Dominio	CR_UsoUConsTipo	
Nombre	Alias	Descripción
Residencial	Residencial	Tipo de unidad de construcción en uso para vivienda.
Apartamentos_4_y_mas_pisos_en_PH	(Residencial) Apartamentos 4 y más pisos en PH	Es una vivienda que comprende una o más habitaciones en un edificio de varios pisos 4 o más, sometido a régimen de propiedad horizontal.
Apartamentos_4_y_mas_pisos	(Residencial) Apartamentos más de 4 pisos	Es una vivienda que comprende una o más habitaciones, en un edificio de varios pisos 4 o más pisos.
Barracas	(Residencial) Barracas	Dormitorios de las fuerzas armadas y militares.
Casa_Elbas	(Residencial) Casa elbas	Típica casa con mampostería de piedra, pizarra y madera. Ha sido rehabilitada respetando escrupulosamente sus características exteriores y decorada con un interior tradicional.
Depositos_Lockers	(Residencial) Depósitos o lockers	Edificación destinada al almacenamiento o resguardo de encerres, generalmente ubicados en los sótanos y semisótanos de los edificios, junto a los parqueaderos. Las áreas de estos depósitos generalmente no supera los 25 metros cuadrados.
Garajes_Cubiertos	(Residencial) Garajes cubiertos	Es el lugar cubierto, destinado al estacionamiento privado de vehículos.
Garajes_En_PH	(Residencial) Garajes en PH	Es el lugar cubierto, destinado al estacionamiento privado o comunal en viviendas sometidas a régimen de propiedad horizontal.
Salon_Comunal	(Residencial) Salón comunal	Los salones comunales son dependencias que se construyen dentro de los edificios y conjuntos que sobrepasan un área determinada de construcción, y se clasifican de acuerdo a las normas urbanísticas como equipamiento comunal privado.
Secadero_Ropa	(Residencial) Secadero de ropa	Bien inmueble cubierto o descubierto ubicado en el último piso de algunos edificios utilizado para extender y secar la ropa y que está sometido a régimen de propiedad horizontal.
Vivienda_Colonial	(Residencial) Vivienda colonial	Son las viviendas construidas durante el tiempo de la colonia española, se caracterizan por tener varias habitaciones, con ventanales que dan a uno o dos patios generalmente ubicados en el centro de la vivienda. Los principales materiales de la época era la tapia, bahareque, ladrillo, paja y teja.
Vivienda_Colonial_en_PH	(Residencial) Vivienda colonial en PH	Es una vivienda que comprende una o más habitaciones en un edificio de 4 o más pisos sometidos a régimen de propiedad horizontal. Se caracterizan por conservar gran parte o el total de la construcción original realizada durante el tiempo de la colonia española. Los principales materiales de la época era la tapia, bahareque, ladrillo, paja y teja.

Dominio		CR_UsoUConsTipo
Nombre	Alias	Descripción
Vivienda_Hasta_3_Pisos	(Residencial) Vivienda hasta 3 pisos	Es una casa de tres niveles cuya función arquitectónica y ambiental principal, es dar albergue en forma adecuada a una familia.
Vivienda_Hasta_3_Pisos_En_PH	(Residencial) Vivienda hasta 3 pisos en PH	Corresponde a edificaciones residenciales desarrolladas sobre un lote de terreno que comprende más de tres unidades prediales independientes, generalmente en edificios de varios pisos. Este tipo de vivienda prevé áreas de servicios comunales cuya propiedad y utilización privada se definen en reglamentos de propiedad horizontal.
Vivienda_Recreacional	(Residencial) Vivienda recreacional	Es una vivienda acondicionada para la realización de actividades recreativas libres y el descanso.
Vivienda_Recreacional_En_PH	(Residencial) Vivienda recreacional en PH	Es una casa cuya función arquitectónica y ambiental principal, es brindar descanso y recreación. Este tipo de vivienda prevé áreas de servicios comunales cuya propiedad y utilización privada se definen en reglamentos de propiedad horizontal.
Comercial	Comercial	Tipo de unidad de construcción en uso de actividades comerciales.
Bodegas_Comerciales_Grandes_Almacenes	(Comercial) Bodegas comerciales - Grandes almacenes	Es el espacio construido para la ejecución la recepción, almacenamiento y movimientos de materiales, materias primas y productos semielaborados, hasta el punto de consumo por un cliente externo o interno.
Bodegas_Comerciales_en_PH	(Comercial) Bodegas comerciales en PH	Es el espacio construido para la ejecución la recepción, almacenamiento y movimientos de materiales, materias primas y productos semielaborados, hasta el punto de consumo por un cliente externo o interno sometido a régimen de propiedad horizontal.
Centros_Comerciales	(Comercial) Centros comerciales	Es una construcción que consta de uno o varios edificios, por lo general de gran tamaño, que albergan servicios, locales y oficinas comerciales aglutinados en un espacio determinado concentrando mayor cantidad de clientes potenciales dentro del recinto.
Centros_Comerciales_en_PH	(Comercial) Centros comerciales en PH	Es una construcción que consta de uno o varios edificios, por lo general de gran tamaño, que albergan servicios, locales y oficinas comerciales aglutinados en un espacio determinado concentrando mayor cantidad de clientes potenciales dentro del recinto, sometido a régimen de propiedad horizontal.
Clubes_Casinos	(Comercial) Clubes - Casinos	Es la edificación o establecimiento que brinda servicios recreativos y tiene capacidad para ciertos juegos de azar.
Comercio	(Comercial) Comercio	Se denomina a la construcción en la cual se lleva a cabo una actividad socioeconómica que consiste en el intercambio de algunos materiales en el mercado de compra y venta de bienes.
Comercio_Colonial	(Comercial) Comercio colonial	Se denomina a la construcción con características arquitectónicas coloniales, en el cual se lleva a cabo una actividad socioeconómica que consiste en el intercambio de algunos materiales en el mercado de compra y venta de bienes.
Comercio_en_PH	(Comercial) Comercio en PH	Se denomina a la construcción en la cual se lleva a cabo una actividad socioeconómica que consiste en el intercambio de algunos materiales en el mercado de compra y venta de bienes sometida a régimen de propiedad horizontal.
Hotel_Colonial	(Comercial) Hotel colonial	Establecimiento que ocupa un edificio total o parcialmente con uso exclusivo de sus servicios (entradas, ascensores, escaleras, etc.) y que ofrece alojamiento y posee características arquitectónicas coloniales.
Hoteles	(Comercial) Hoteles	Establecimiento que ocupa un edificio total o parcialmente con uso exclusivo de sus servicios (entradas, ascensores, escaleras, etc.) y que ofrece alojamiento.
Hoteles_en_PH	(Comercial) Hoteles en PH	Establecimiento que ocupa un edificio total o parcialmente que ofrece alojamiento.
Oficinas_Consultorios	(Comercial) Oficinas - Consultorios	Espacio construido en el que se realiza un trabajo profesional de gestión, administración o atención médica.
Oficinas_Consultorios_Coloniales	Comercial) Oficinas - Consultorios coloniales	Espacio construido con características arquitectónicas coloniales en el que se realiza un trabajo profesional de gestión, administración o atención médica.
Oficinas_Consultorios_en_PH	(Comercial) Oficinas consultorios en PH	Espacio construido en el que se realiza un trabajo profesional de gestión, administración o atención médica, sometida a régimen de propiedad horizontal.
Parque_Diversiones	(Comercial) Parque de diversiones	Construcciones dedicadas al esparcimiento y a la diversión, generalmente son predios con grandes espacios, ejemplo parque el salitre.

	<p align="center">DICCIONARIO DE DATOS MODELO DE APLICACIÓN LADM_COL PARA PREDIOS QUE CORRESPONDAN O COINCIDAN CON TERRITORIOS Y TERRITORIALIDADES INDÍGENAS V.1.0</p>	
--	---	--

Dominio	CR_UsoUConsTipo	
Nombre	Alias	Descripción
Parqueaderos	(Comercial) Parqueaderos	Es el espacio que con ánimo de lucro se destina a guardar o arrendar espacios para depositar vehículos dentro de una edificación construida para tal fin, o dentro de un predio habilitado con el mismo objeto.
Parqueaderos_en_PH	(Comercial) Parqueaderos en PH	Es el espacio o se destina a guardar o arrendar espacios para depositar vehículos dentro de una edificación construida privado o comunal bajo régimen de propiedad horizontal.
Pensiones_y_Residencias	(Comercial) Pensiones y residencias	Vivienda que proporciona alojamiento y hospedaje temporal.
Plaza_Mercado	(Comercial) Plaza de mercado	Edificaciones tipo bodega destinadas a la prestación de un servicio público, como es la oferta de productos básicos, principalmente de origen agropecuario y consumo doméstico.
Restaurante_Colonial	(Comercial) Restaurante colonial	Establecimiento con características arquitectónicas coloniales en el que se preparan y sirven comidas.
Restaurantes	(Comercial) Restaurantes	Establecimiento en el que se preparan y sirven comidas.
Teatro_Cinemas	(Comercial) Teatro - Cinemas	Edificación destinada a la proyección de películas cinematográfica o la presentación de obras artísticas actorales o musicales.
Teatro_Cinemas_en_PH	(Comercial) Teatro - Cinemas en PH	Establecimiento destinado a la proyección de películas cinematográficas sometida o la presentación de obras artísticas actores o musicales en un predio sometido en régimen de propiedad horizontal.
Industrial	Industrial	Tipo de unidad de construcción en uso de actividades industriales.
Bodega_Casa_Bomba	(Industrial) Bodega casa bomba	Infraestructura de bombeo.
Bodegas_Casa_Bomba_en_PH	(Industrial) Bodegas casa bomba en PH	Infraestructura de bombeo de bodegas sometidas a régimen de propiedad horizontal.
Industrias	(Industrial) Industrias	Conjunto de instalaciones dedicadas a esta actividad de transformar las materias primas en productos elaborados.
Industrias_en_PH	(Industrial) Industrias en PH	Conjunto de instalaciones sometidas a régimen de propiedad horizontal dedicadas a la actividad de transformar las materias primas en productos elaborados.
Talleres	(Industrial) Talleres	Es el espacio construido en el que se realiza un trabajo, manual en su origen, bien de tipo artesanal o fabril.
Institucional	Institucional	Tipo de unidad de construcción en uso de actividades institucionales.
Aulas_de_Clases	(Institucional) Aula de clases	Es un salón de un edificio que se destina a actividades de enseñanza, y es la unidad básica de todo recinto destinado
Biblioteca	(Institucional) Biblioteca	Edificación donde podemos encontrar libros o cualquier otro soporte de un texto, como publicaciones, revistas, documentos, catálogo entre otros.
Carceles	(Institucional) Cárceles	Son instalaciones en las que se encierra a los prisioneros, se encuentran bajo la autoridad del estado.
Casas_de_Culto	(Institucional) Casas de culto	Lugar sin altar (diferente a iglesias y capillas) que congrega a un determinado número de personas para actividades de culto asociadas con manifestaciones religiosas.
Clinicas_Hospitales_Centros_Medicos	(Institucional) Clínicas, hospitales, centros médicos	Establecimiento construido y destinado a proporcionar todo tipo de asistencia médica, incluidas operaciones quirúrgicas y estancia durante la recuperación o tratamiento, y en el que también se practican la investigación y la enseñanza médica.
Colegio_y_Universidades	(Institucional) Colegios y universidades	Institución edificada destinada a la enseñanza primaria, secundaria y universitaria.
Coliseos	(Institucional) Coliseos	Teatro o edificio destinado a espectáculos con capacidad para un gran número de personas.
Entidad_Educativa_Colonial_Colegio_Colonial	(Institucional) Entidad educativa colonial colegio colonial	Institución edificada construcción con características arquitectónicas coloniales destinada a la enseñanza primaria.

Dominio		CR_UsoUConsTipo
Nombre	Alias	Descripción
Estadios	(Institucional) Estadios	Un estadio es una construcción cerrada con graderías para los espectadores, destinado a competiciones deportivas. Puede ser al aire libre o cubierto.
Fuertes_y_Castillos	(Institucional) Fuertes y Castillos	Lugar construido fuerte, cercado de murallas, baluartes, fosos y otras fortificaciones.
Iglesia	(Institucional) Iglesia	Edificación en la que se reúnen y consagran a los fieles que le rinden culto a un ser superior.
Iglesia_en_PH	(Institucional) Iglesia en PH	Edificación en la que se reúnen y consagran a los fieles que le rinden culto a un ser superior sometido a régimen de propiedad horizontal.
Instalaciones_Militares	(Institucional) Instalaciones militares	Construcciones adaptadas o utilizadas por los organismos de seguridad de una nación para acuartelar a las tropas y sus equipos. Estas son organizadas de una forma tal que les facilite cumplir con la rutina diaria de los cuerpos militares, desde dormitorios, patios de ejercicios, estacionamientos para los vehículos, parques, comedores, oficinas y son fortificadas a fin de presentar resistencia al momento de un posible ataque externo.
Jardin_Infantil_en_Casa	(Institucional) Jardín infantil en casa	Construcción con características de una vivienda que se encarga de brindar educación y asistencia integral a los niños.
Parque_Cementerios	(Institucional) Parque Cementerio	Es un terreno que está destinado a árboles, jardines y prados donde se depositan los restos mortales o cadáveres.
Planetario	(Institucional) Planetario	Centro cultural donde se realizan presentaciones astronómicas al público en general.
Plaza_de_Toros	(Institucional) Plaza de toros	Son recintos cerrados, generalmente circulares y descubiertos, donde se celebran las corridas de toros.
Puestos_de_Salud	(Institucional) Puestos de salud	Edificio donde se atiende a la población en un primer nivel asistencial sanitario.
Museos	Institucional) Museos	Construcciones, oficiales o privadas, destinadas a salvaguardar obras de arte, reliquias o antigüedades de carácter histórico, religioso o científico, que representan un periodo, una época de la humanidad o del país.
Seminarios_Conventos	(Institucional) Seminarios, conventos	Edificación donde habitan congregaciones religiosas de distintas órdenes mendicantes en el itinerario de formación o consagración religiosa.
Teatro	(Institucional) Teatro	Edificio o sala destinados a la representación de obras de teatro o de otro tipo de espectáculos, que dispone de un escenario y gradas o asientos para el público, se caracterizan por sus condiciones arquitectónicas.
Unidad_Deportiva	(Institucional) Unidad deportiva	Escenario deportivo destinado a la práctica de distintas disciplinas deportivas.
Velodromo_Patinodromo	(Institucional) Velódromo, patinódromo	Instalación deportiva donde se desarrollan carreras ciclistas o de patinaje.
Anexo	Anexo	Tipo de unidad de construcción anexa, por ejemplo, piscinas, cobertizos, canchas de tenis, toboganes.
Albercas_Banaderas	(Anexo) Albercas - Bañaderas	Depósito de agua construido a nivel del terreno con el propósito de almacenar agua, o en el caso de las bañaderas con el fin de hacer limpieza al ganado, estas construcciones son cubiertas para guardar de la intemperie.
Beneficiaderos	(Anexo) Beneficiaderos	Nombre dado en zonas cafeteras a aquellas construcciones donde realizan el beneficio del café. Consiste en áreas cubiertas dentro de las cuales se encuentran los elementos destinados a la labor de seleccionar, lavar y despulpar el grano y su posterior empaque.
Camaroneras	(Anexo) Camaroneras	Construcción para el desarrollo de proyectos acuícolas del cultivo de camarones.
Canchas	(Anexo) Canchas	Superficie de terreno adecuada sobre una placa para la práctica de deportes como fútbol de salón, voleibol, baloncesto u alguna otra disciplina que haga uso de la cancha, todo ello a pequeña escala. Se excluyen las canchas de tenis, los estadios, coliseo u otras edificaciones de gran tamaño.
Canchas_de_Tenis	(Anexo) Canchas de tenis	Superficie terreno rectangular cruzada al medio por una red baja.

	<p align="center">DICCIONARIO DE DATOS MODELO DE APLICACIÓN LADM_COL PARA PREDIOS QUE CORRESPONDAN O COINCIDAN CON TERRITORIOS Y TERRITORIALIDADES INDÍGENAS V.1.0</p>	
--	---	--



Dominio	CR_UsoUConsTipo	
Nombre	Alias	Descripción
Carretera	(Anexo) Carretera	Es una vía de transporte de dominio y uso público, proyectada y construida fundamentalmente para la circulación de vehículos automóviles.
Cerramiento	(Anexo) Cerramiento	Cada una de las superficies de un edificio que disponen de una cara al interior y de otra al exterior.
Cimientos_Estructura_Muros_y_Placa_Base	(Anexo) Cimientos, estructura, muros y placa base	Construcción anexa conformada por unos cimientos, muros y placa base
Cocheras_Marraneras_Porquerizas	(Anexo) Cocheras - Marraneras - Porquerizas	Construcción destinada a la cría y albergue de cerdos. Se utiliza cualesquiera de los tres nombres enunciados según la región donde se ubique; los elementos que la conforman son: estructura, muros y pisos.
Construccion_en_Membrana_Arquitectonica	(Anexo) Construcción en membrana arquitectónica	Tenso estructuras, arquitectura textil, o membranas arquitectónicas, son los nombres con los que se le conoce a los tipos de estructura que emplean materiales que trabajan bajo tensión, sean membranas textiles, láminas, mallas de cables, etc.
Contenedor	(Anexo) Contenedor	Un contenedor es un recipiente de carga para el transporte marítimo o fluvial, transporte terrestre y transporte multimodal adecuado para la vivienda o el comercio o servicios.
Corrales	(Anexo) Corrales	Sitio cerrado y descubierto que se utiliza para la cría y albergue de ganado generalmente vacuno. Consta de los elementos estructura y pisos.
Establos_Pesebreras_Caballerizas	(Anexo) Establos – Pesebreras Caballerizas	Lugar cubierto donde se encierra ganado o caballos y/o se realizan actividades propias de su explotación, constituidos por estructura, cubierta, muros y pisos.
Comercial.Estacion_de_Bombeo	(Anexo) Estación de Bombeo	Son obras arquitectónicas que se construyen con el objeto de elevar el nivel del agua de la fuente de riego a los sitios donde se desea utilizar.
Estacion_Sistema_Transporte	(Anexo) Estación de sistema de transporte	Instalación que permite el tránsito de personas y la conexión con sistemas de transporte como buses, metro, tren, tranvía, terminales y estaciones, destinadas para la movilidad de las personas.
Galpones_Gallineros	(Anexo) Galpones - Gallineros	Unidad construida con destino a la cría y/o protección de aves principalmente para explotación avícola. Conformada por estructura, cubierta, pisos y muros que son parcialmente elaborados en ladrillo y el resto descubierto o con algún material provisional (plásticos, alambres, etc.).
Gamplng	(Anexo) Glamping	Construcción en materiales livianos soportados sobre una base sólida anclada al piso, para uso temporal de vivienda (recreativa o de esparcimiento), generalmente aislada de otro tipo de construcciones
Hangar	(Anexo) Hangar	Espacio destinado para el almacenamiento y disposición de aeronaves.
Kioscos	(Anexo) Kioscos	Construcción consistente en una cubierta apoyada en columnas de materiales diferentes, elaborados con el fin de guarecer de la intemperie.
Lagunas_de_Oxidacion	(Anexo) Lagunas de oxidación	Son depósitos contruidos mediante la excavación y compactación de la tierra que almacenan agua de cualquier calidad por un periodo determinado.
Marquesinas_Patios_Cubiertos	(Anexo) Marquesinas - Patios Cubiertos	Cobertizo dentro de una edificación de mayor extensión o patio cubierto, clasificados según su estructura, pisos y el material de la cubierta.
Muelles	(Anexo) Muelles	Deberán diferenciarse de acuerdo a su estructura, longitud, capacidad, usos turísticos o de cargas.
Murallas	(Anexo) Murallas	Se denomina muralla a un muro cerrado destinado a la protección y defensa de determinado sitio.
Pergolas	Anexo Pérgolas	Las pérgolas son estructuras compuestas por columnas y una armazón superior, cubiertas con mucho follaje o toldo especial que protegen de la lluvia y el sol, también usadas como elemento decorativo en un espacio de las viviendas.
Piscinas	(Anexo) Piscinas	Estanque artificial con destino al deporte o a la recreación. Se diferencia por sus acabados y especificaciones técnicas para su mantenimiento y operación; sus dimensiones deben darse en unidades de área (m2).
Pista_Aeropuerto	(Anexo) Pista aeropuerto	Edificación sin cubierta con que se identifican las pistas de los aeropuertos construidas en asfalto o concreto, incluye la zona o calle de rodaje y calles de salida rápida.
Pozos	(Anexo) Pozos	Perforaciones profundas manuales para extraer agua subterránea. Medida en metros de profundidad.

Dominio		CR_UsoUConsTipo
Nombre	Alias	Descripción
Ramadas_Cobertizos_Caneyes	(Anexo) Ramadas – Cobertizos - Caneyes	Consiste en un sitio cubierto elaborado con el fin de resguardar de la intemperie; el nombre de enramadas, cobertizos o caney se utiliza según la forma de la cubierta y la región donde se ubique.
Secaderos	(Anexo) Secaderos	Son construcciones elaboradas con el objeto de secar en condiciones naturales, principalmente café y cacao, aunque para los pueblos indígenas es común su uso en otros alimentos.
Silos	(Anexo) Silos	Construcción de grandes dimensiones que sirve para almacén o depósito, se exceptúan los silos cafeteros.
Tanques	(Anexo) Tanques	Depósitos subterráneos o de altura, contruidos en zonas con deficiencias en abastecimiento para el consumo de los habitantes o para el uso agrícola. El elemento a calificar es la estructura relacionada con la capacidad de almacenamiento medida en metros cúbicos. Se excluyen de este tipo de construcción los tanques de almacenamiento domiciliario.
Toboganes	(Anexo) Toboganes	Deslizadores contruidos alrededor de piscinas, medidos en metros lineales. Se clasifican según su altura y materiales de construcción.
Torre_de_Control	(Anexo) Torre de control	Edificio en forma de torre, en cuya cima se sitúa una sala de control, desde la que se dirige y controla el tráfico de un puerto, de un aeropuerto o de un circuito de carreras.
Torres_de_Enfriamiento	(Anexo) Torres de enfriamiento	Son estructuras diseñadas para disminuir la temperatura del agua y otros medios.
Via_Ferrea	(Anexo) Vía férrea	Parte de la infraestructura ferroviaria que une dos puntos determinados del territorio.

Dominio		LC_UsosTradicionalesCulturalesTipo
Nombre	Alias	Descripción
Casa_paso_comunitarios	Casas de paso comunitarias	Es una construcción cuya función es alojar temporalmente, tanto a visitantes como a miembros de una comunidad indígena. Es administrada por una autoridad indígena u organización zonal, regional o nacional.
Bohio	Bohíos	Construcción a partir de elementos naturales destinada a usos residenciales de los pueblos indígenas
Tiendas_Comunitarias	Tiendas comunitarias	Construcciones de uso colectivo, destinadas al intercambio y/o comercio de productos. Diseñadas según el sistema de conocimientos de cada pueblo indígena.
Cooperativas_Comunitarias	Cooperativas comunitarias	Construcciones destinadas a la prestación de servicios comerciales, financieros de economías solidarias o cooperativistas, creadas por alguna comunidad u organización indígena.
Estructuras_Turisticas	Estructuras turísticas	Construcciones o infraestructuras relacionadas con la cultura de cada pueblo indígena, destinadas al desarrollo de la actividad turística.
Bodegas_Comunitarias	Bodegas comunitarias	Construcciones de uso colectivo donde se guardan y almacenan diferentes elementos de uso y aprovechamiento de las comunidades (alimentos, materias primas, herramientas, maquinaria, materiales de construcción, materiales reciclables, etc.)
Piscinas_Sal	Piscinas de sal	Construcciones destinadas para el secamiento y recolección de sal
Cuartos_Frios_Comunitarios	Cuartos fríos comunitarios	Construcciones destinadas para congelamiento y refrigeración de alimentos o productos, que pertenecen a la comunidad, contruidas según el sistema de conocimientos de cada pueblo indígena.
Casas_Cabildos	Casas de cabildo	Construcciones donde funcionan las instancias de gobierno local o Cabildos Indígenas. En ellas se prestan servicios de atención a la comunidad, reuniones o asambleas de autoridades, asuntos relacionados con la administración de los sistemas autónomos, como educación, justicia, salud, entre otros. Pueden estar localizados en las cabeceras municipales o centros poblados rurales.

Dominio		LC_UsosTradicionalesCulturalesTipo
Nombre	Alias	Descripción
Sedes_Organizaciones	Sedes de organizaciones	Construcciones donde funcionan las instancias representativas zonales, regionales o nacionales de los pueblos indígenas
Espacios_pensamiento	Espacios de pensamiento	Son construcciones elaboradas con base en materiales y técnicas tradicionales de los pueblos indígenas, donde se crea, recrea y transmite la palabra, conocimientos, experiencias, saberes, se dan recomendaciones para la vida de los pueblos indígenas a partir de sus leyes de origen, y se desarrollan aspectos de su espiritualidad.
Espacios_reunion	Espacios de reunión	Son construcciones donde las comunidades indígenas discuten y toman decisiones en torno a diferentes asuntos internos y externos, que inciden organizativamente y administrativamente en sus territorios.
Muelles_Comunitarios	Muelles comunitarios	Son construcciones donde los pueblos indígenas aparkan sus embarcaciones tradicionales (canoas, botes, lanchas no motorizadas); sirven para cargar y descargar productos tradicionales, animales, mercancías, víveres, muebles y materiales de construcción. Además, para el transporte de personas.
Destiladeros_Tradicionales	Destiladeros tradicionales	Son construcciones permanentes o itinerantes con elementos destinados a la destilación de bebidas tradicionales. Pueden tener diferentes tipologías constructivas y materiales.
Molinos_Comunitarios	Molinos comunitarios	Construcciones permanentes o itinerantes para la molienda de granos o cereales para la producción de harinas. Puede ser de tracción animal o mecánica.
Trapiches_Comunitarios	Trapiches comunitarios	Construcciones permanentes o itinerantes para la molienda de caña de azúcar para la producción de panela o guarapo. Puede ser de tracción animal o mecánica.
Tostaderos	Tostaderos	Construcciones permanentes o itinerantes para el secado de productos agrícolas diversos. La fuente de calor puede ser natural (Sol) o artificial (gas natural, propano, eléctrica).
Cocina_Comunitaria	Cocina Comunitaria	Construcciones destinadas a la elaboración de alimentos, pueden contar con un fogón de uso colectivo, elaborado según el sistema de conocimientos de cada pueblo.
Trabajaderos	Trabajaderos	Construcciones donde en ocasiones se pernocta, y se llevan a cabo prácticas colectivas o individuales, relacionadas con la producción de alimentos, artesanías, textiles y almacenamiento temporal de cosechas. Pueden ser itinerantes o permanentes.
Paseras	Paseras	Construcciones elaboradas en materiales rústicos destinada para sembrar y secar alimentos.
Etnomuseos	Etnomuseos	Construcciones propias de los pueblos indígenas diseñadas para preservar elementos que tienen alto valor cultural, espiritual y ancestral.
Cementerios_Indígenas	Cementerios indígenas	Son construcciones de uso colectivo que están destinadas al reposo de restos mortales o cadáveres, cuyo manejo depende del sistema de conocimientos de cada pueblo.
Centros_Salud	Centros de salud	Construcciones donde se llevan a cabo prácticas por parte del médico tradicional y/u occidental, para el tratamiento y sanación física y espiritual.
Instituciones_Educativas_Indigenas	Instituciones educativas indígenas	Son construcciones donde se comparten tanto conocimientos propios de los sistemas de pensamiento de pueblos indígenas, como del sistema educativo ordinario.
Salones_Comunales_Comunitarios	Salones comunales comunitarios	Son construcciones destinadas a la reunión de la comunidad, donde se llevan a cabo actividades de interés como asambleas, ceremonias, elecciones indígenas.

Clase.CR_Terreno		Porción de tierra con una extensión geográfica definida.			
Atributo	Alias	Descripción	Obligación/Condición	Tipo de Dato	Dominio
Area_Terreno	Área de terreno	Área total del terreno resultante del levantamiento catastral.	1	Numeric	-

	DICCIONARIO DE DATOS MODELO DE APLICACIÓN LADM_COL PARA PREDIOS QUE CORRESPONDAN O COINCIDAN CON TERRITORIOS Y TERRITORIALIDADES INDÍGENAS V.1.0	
--	---	--

Geometria	Geometría	Corresponde a la figura geométrica vectorial poligonal, generada a partir de los linderos del predio.	1	Domain	GM_MultiSur face3D
-----------	-----------	---	---	--------	-----------------------

PAQUETE SUBPAQUETE DE TOPOGRAFÍA Y REPRESENTACIÓN

DOMINIOS

Dominio	COL_InterpolacionTipo	
Nombre	Alias	Descripción
Aislado	Aislado	Interpolación aislada.
Intermedio_Arco	Intermedio arco	Interpolación intermedia de arco.
Intermedio_Linea	Intermedio línea	Interpolación intermedia de línea.

Dominio	COL_MetodoProduccionTipo	
Nombre	Alias	Descripción
Metodo_Directo	Método directo	Aquellos que requieren una visita campo con el fin de recolectar la realidad de los bienes inmuebles.
Metodo_Indirecto	Método indirecto	Aquellos métodos identificación física, jurídica y económica de los inmuebles a través del uso de sensores remotos, integración registros administrativos, modelos probabilísticos y econométricos, análisis de Big Data y fuentes secundarias como observatorios inmobiliarios, su posterior incorporación en la base catastral.

Dominio	COL_MetodoProduccionTipo	
Nombre	Alias	Descripción
Metodo_Declarativo _y_Colaborativo	Método declarativo y colaborativo	Son los derivados participación de la comunidad en el suministro de información que sirva como insumo para el desarrollo de los procesos catastrales. Los gestores catastrales propenderán por la adopción nuevas tecnologías y procesos comunitarios que faciliten la participación los ciudadanos.

Dominio	COL_PuntoTipo	
Nombre	Alias	Descripción
Control	Control	Punto tipo de control.
Catastro	Catastro	Puntos del levantamiento catastral.
Otro	Otro	Otro tipo de punto.

Dominio	CR_PuntoTipo	
Nombre	Alias	Descripción
Catastro	Catastro	Puntos del levantamiento catastral.
Poste	(Catastro) Poste	Punto referido a los soportes verticales que sirven de apoyo, utilizados en la construcción de alambradas, tendidos eléctricos y telefónicos, televisión por cable, para iluminar calles, plazas o estadios y en las actividades agrícolas.
Construccion	(Catastro) Construcción	Punto referido a las esquinas o sección de los paramentos de las construcciones y unidades de construcción.
Punto_Dinamico	(Catastro) Punto dinámico	Punto referido a los puntos limitantes con elementos hidrográficos que por su condición pueden variar su límite con el tiempo.
Elemento_Natural	(Catastro) Elemento natural	Punto referido a los elementos naturales de la vegetación como los árboles, arbustos o cualquier otra especie de la fauna.
Piedra	(Catastro) Piedra	Punto referido a los elementos piedra o rocas.
Sin_Materializacion	(Catastro) Sin materialización	Punto referido a las áreas de campos abiertos, zonas boscosas, desérticas o cualquier otro tipo de espacio donde no se aprecia una clara delimitación.
Mojon	(Catastro) Mojón	Puntos referidos a los mojones utilizados en topografía que tienen datos de coordenadas espaciales.
Incrustacion	(Catastro) Incrustación	Punto referido a las incrustaciones realizadas en el suelo.
Pilastra	(Catastro) Pilastra	Punto referido a las columnas verticales donde se encuentra materializado un punto con coordenadas espaciales.

Dominio	CR_FotoidentificacionTipo	
Nombre	Alias	Descripción
Visible	Visible	Demarcación de un área con un punto que se encuentra visible en un proceso de fotoidentificación.
Estimado	Estimado	Demarcación estimada mediante la interpretación de coberturas de un área con un punto en un proceso de fotoidentificación.

Dominio	CR_PuntoControlTipo	
Nombre	Alias	Descripción
Control	Control	Puntos en el terreno levantados por topografía o geodesia que sirven de base para la orientación absoluta en la restitución fotogramétrica, y para efectuar un tratamiento geométrico o geo-referenciación de los datos en teledetección.
Apoyo	Apoyo	Puntos en el terreno levantados por topografía o geodesia que sirven de base para la orientación absoluta en la restitución fotogramétrica, y para efectuar un tratamiento geométrico o geo-referenciación de los datos en teledetección.

SUBMODELO DE INSUMOS DEL GESTOR CATASTRAL

DOMINIOS

Dominio	GC_CondicionPredioTipo	
Nombre	Alias	Descripción
NPH	No propiedad horizontal	Predio no sometido al régimen de propiedad horizontal.
PH	Propiedad horizontal	Predio sometido al régimen de propiedad horizontal mediante escritura pública registrada.
Matriz	(Propiedad horizontal) Matriz	Predio matriz del régimen de propiedad horizontal sobre el cual se segregan todas las unidades prediales.
Unidad_Predial	(Propiedad horizontal) Unidad Predial	Apartamento, garaje, depósito o cualquier otro tipo de unidad predial dentro del PH que se encuentra debidamente inscrito en el registro de instrumentos públicos.
Condominio	Condominio	Predio sometido al régimen de propiedad horizontal mediante escritura pública registrada en cuyo reglamento define para cada unidad predial un área privada de terreno.
Matriz	(Condominio) Matriz	Predio matriz del condominio sobre el cual se segregan todas las unidades prediales.
Unidad_Predial	(Condominio) Unidad predial	Unidad predial dentro del condominio matriz.
Mejora	Mejora	Es la construcción o edificación instalada por una persona natural o jurídica sobre un predio que no le pertenece.
PH	(Mejora) Propiedad horizontal	Mejora sobre un predio sometido a régimen de propiedad horizontal.
NPH	(Mejora) No propiedad horizontal	Mejora sobre un predio no sometido a régimen de propiedad horizontal.
Parque_Cementerio	Parque cementerio	Predios sobre los cuales las áreas de terreno y construcciones son dedicadas a la cremación, inhumación o enterramiento de personas fallecidas.
Matriz	(Parque cementerio) Matriz	Predios sobre los cuales las áreas de terreno y construcciones son dedicadas a la cremación, inhumación o enterramiento de personas fallecidas.
Unidad_Predial	(Parque Cementerio) Unidad predial	Área o sección de terreno con función de tumba, esta debe encontrarse inscrita en el registro de instrumentos públicos.
Via	Vía	Espacio (terreno y construcción) diseñado y destinado para el tránsito de vehículos, personas, entre otros.
Bien_Uso_Publico	Bien de uso público	Inmuebles que siendo de dominio de la Nación, o una entidad territorial o de particulares, están destinados al uso de los habitantes.

Dominio	GC_SistemaProcedenciaDatosTipo	
Nombre	Alias	Descripción
SNC	Sistema Nacional Catastral	Datos extraídos del Sistema Nacional Catastral del IGAC.
Cobol	Cobol	Datos extraídos del Sistema COBOL del IGAC.

Dominio	GC_UnidadConstruccionTipo	
Nombre	Alias	Descripción
Convencional	Convencional	Se refiere aquellas construcciones de uso residencial, comercial e industrial.
No_Convencional	No convencional	Se refiere aquellas construcciones consideradas anexos de construcción.

Dominio	INI_EmparejamientoTipo	
Nombre	Alias	Descripción
Tipo_1	Tipo 1	FMI SNR - Matricula Inmobiliaria IGAC ; Número Predial IGAC - Número predial SNR ; Número predial Anterior IGAC - Número predial Anterior SNR
Tipo_2	Tipo 2	FMI SNR - Matricula Inmobiliaria IGAC ; Número Predial IGAC - Número predial SNR
Tipo_3	Tipo 2	FMI SNR - Matricula Inmobiliaria IGAC ; Número predial Anterior IGAC - Número predial Anterior SNR
Tipo_4	Tipo 4	FMI SNR - Matricula Inmobiliaria IGAC ; Número Predial IGAC - Número predial Anterior SNR
Tipo_5	Tipo 5	FMI SNR - Matricula Inmobiliaria IGAC ; Número predial Anterior IGAC - Número predial SNR
Tipo_6	Tipo 6	Número Predial IGAC - Número predial SNR ; Número predial Anterior IGAC - Número predial Anterior SNR
Tipo_7	Tipo 7	Número Predial IGAC - Número predial SNR
Tipo_8	Tipo 8	Número predial Anterior IGAC - Número predial Anterior SNR
Tipo_9	Tipo 9	Número Predial IGAC - Número predial Anterior SNR
Tipo_10	Tipo 10	Número predial Anterior IGAC - Número predial SNR
Tipo_11	Tipo 11	FMI SNR - Matricula Inmobiliaria IGAC

SUBMODELO DE INSUMOS SNR



DOMINIOS

Dominio	SNR_CalidadDerechoTipo	
Nombre	Alias	Descripción
Tradicion	Tradición	<p>Códigos antiguos: 101 102 103 104 105 107 108 109 110 111 112 113 114 115 117 118 119 121 150 151 170 171 181 191 920</p> <p>Códigos nuevos: 0101 0102 0103 0104 0105 0106 0107 0108 0109 0110 0111 0112 0113 0114 0115 0116 0117 0118 0119 0120 0121 0122 0124 0125 0126 0127 0128 0129 0130 0131 0132 0133 0135 0136 0137 0138 0139 0140 0141 0142 0143 0144 0145 0146 0147 0148 0150 0151 0152 0153 0154 0155 0156 0157 0158 0159 0160 0161 0162 0163 0164 0165 0166 0167 0168 0169 0171 0172 0173 0175 0177 0178 0179 0180 0181 0182 0183 0184 0185 0186 0187 0188 0189 0190 0191 0192 0193 0194 0195 0197 0198 0199 01001 01002 01003 01004 01005 01006 01007 01008 01009 01010</p>

<u>Dominio</u>	<u>SNR_CalidadDerechoTipo</u>	
Nombre	Alias	Descripción
		01012 01013 01014 01015 01016 01017 01018 01019.
Limitaciones_Y_Afectaciones	Limitaciones y Afectaciones	Códigos antiguos: 150 313 351 Códigos nuevos: 0301 0302 0303 0307 0308 0309 0310 0322 0323 0332 0348 0349 0355 0374 0375 0376 0377 0379
Titulo_De_Tenencia	Título de Tenencia	0507
Falsa_Tradicion	Falsa Tradición	Códigos antiguos: 152 601 611 612 Códigos nuevos: 0601 0602 0604 0605 0606 0607 0608 0609 0610 0611 0613 0614 0615 0616 0617 0618 0619 0620 0621 0622
Otros	Otros	Códigos antiguos: 160 911 912 913 914 Códigos nuevos: 0906 0907 0915 0918 0919 0920 0924 0927 0935 0959 0963

<u>Dominio</u>	<u>SNR_EstadoFMITipo</u>	
Nombre	Alias	Descripción
Activo	Activo	Corresponden a todos los folios que se encuentran activos y no han sido cerrados.
Cerrado	Cerrado	Siempre que se engloben varios predios o la venta de la parte restante de ellos o se cancelen por orden judicial o administrativa los títulos o documentos que la sustentan jurídicamente y no existan anotaciones vigentes, las matrículas inmobiliarias se cerrarán para el efecto o se hará una anotación que diga "Folio Cerrado".
Trasladado	Trasladado	Se traslada de una ORIP a otra
Custodia	Custodia	



<u>Dominio</u>	<u>SNR_DocumentoTitularTipo</u>	
Nombre	Alias	Descripción
Cedula_Ciudadania	Cédula de ciudadanía	Es un documento emitido por la Registraduría Nacional del Estado Civil para permitir la identificación personal de los ciudadanos.
Cedula_Extranjeria	Cédula de extranjería	Es el documento que cumple los fines de identificación de los extranjeros en el territorio nacional y su utilización deberá estar acorde con la visa otorgada al extranjero.
NIT	NIT	El Número de Identificación Tributaria (NIT) es un código privado, secreto e intransferible que solamente debe conocer el contribuyente.
Tarjeta_Identidad	Tarjeta de identidad	Es el documento oficial que hace las veces de identificación para los menores de edad entre los 7 y los 18 años.
Registro_Civil	Registro civil	Registro donde se hacen constar por autoridades competentes los nacimientos, matrimonios, defunciones y demás hechos relativos al estado civil de las personas. En el modelo se tendrá en cuenta el número de registro como identificación personal de las personas de 0 a 7 años.
Secuencial_SNR	Secuencial SNR	Es un consecutivo asignado automáticamente en registro en lugar del número de la identificación de la persona que hace el trámite, se usa especialmente en trámites de construcción cuando el proyecto está a nombre de una Fiducia el cual tiene el mismo número del banco.
Pasaporte	Pasaporte	Documento que acredita la identidad y la nacionalidad de una persona y que es necesario para viajar a determinados países.

	DICCIONARIO DE DATOS MODELO DE APLICACIÓN LADM_COL PARA PREDIOS QUE CORRESPONDAN O COINCIDAN CON TERRITORIOS Y TERRITORIALIDADES INDÍGENAS V.1.0	
--	---	--

Dominio	SNR_PublicidadTipo	
Nombre	Alias	Descripción
Gravámenes	Gravámenes	Códigos antiguos: 210 Códigos nuevos: 0203 0204 0205
Limitaciones_Y_Afectaciones	Limitaciones y Afectaciones	0321
Medidas_Cautelares	Medidas Cautelares	Códigos antiguos: 900 Códigos nuevos: 0447 0448 0449 0451 0454 0485
Cancelaciones	Cancelaciones	Códigos nuevos: 0847 0850
Otros	Otros	Códigos antiguos: 120 903 905 906 907 908 916Códigos nuevos: 0901 0902 0903 0904 0905 0908 0910 0911 0912 0913 0916 0917 0921 0922 0925 0926 0928 0930 0931 0932 0933 0934 0936 0937 0938 0939 0944 0951 0952 0958 0960 0964 0965 0966 0967 0969 0970 0972

<u>Dominio</u>	<u>SNR_ClasePredioRegistroTipo</u>	
Nombre	Alias	Descripción
Rural	Rural	Constituyen esta categoría los terrenos no aptos para el uso urbano, por razones de oportunidad, o por su destinación a usos agrícolas, ganaderos, forestales, de explotación de recursos naturales y actividades análogas. (Artículo 33, Ley 388 de 1997)
Urbano	Urbano	Constituyen el suelo urbano, las áreas del territorio distrital o municipal destinadas a usos urbanos por el plan de ordenamiento, que cuenten con infraestructura vial y redes primarias de energía, acueducto y alcantarillado, posibilitándose su urbanización y edificación, según sea el caso. Podrán pertenecer a esta categoría aquellas zonas con procesos de urbanización incompletos, comprendidos en áreas consolidadas con edificación, que se definan como áreas de mejoramiento integral en los planes de ordenamiento territorial. Las áreas que conforman el suelo urbano serán delimitadas por perímetros y podrán incluir los centros poblados de los corregimientos. En ningún caso el perímetro urbano podrá ser mayor que el denominado perímetro de servicios públicos o sanitario. (Artículo 31, Ley 388 de 1997)
Sin_Informacion	Sin información	Sin información de la clase de suelo.

Dominio	SNR_RestriccionTipo	
Nombre	Alias	Descripción
Limitaciones_Y_Afectaciones	Limitaciones y Afectaciones	Códigos antiguos: 310 311 312 320 321 322 323 324 325 326 327 328 330 342 343 350 352 360 901902 Códigos nuevos: 0305 0306 0314 0316 0317 0318 0319 0320 0325 0327 0328 0329 0330 0331 0333 0334 0335 0336 0337 0338 0339 0340 0341 0342 0343 0344 0346 0347 0350 0351

	DICCIONARIO DE DATOS MODELO DE APLICACIÓN LADM_COL PARA PREDIOS QUE CORRESPONDAN O COINCIDAN CON TERRITORIOS Y TERRITORIALIDADES INDÍGENAS V.1.0	
--	---	--

Dominio	SNR_FuenteTipo	
Nombre	Alias	Descripción
Acto_Administrativo	Acto administrativo	Un acto administrativo es toda manifestación o declaración emanada de la administración pública en el ejercicio de potestades administrativas, mediante el que impone su voluntad sobre los derechos, libertades o intereses de otros sujetos públicos o privados y que queda bajo el del comienzo.
Escritura_Publica	Escritura pública	Una escritura pública es un documento público en el que se realiza ante un notario público un determinado hecho o un derecho autorizado por dicho fedatario público, que firma con el otorgante u otorgantes, mostrando sobre la capacidad jurídica del contenido y de la fecha en que se realizó.
Sentencia_Judicial	Sentencia judicial	La sentencia es la resolución judicial definitiva dictada por un juez o tribunal que pone fin a la litis o caso sometido a su conocimiento y cierra definitivamente su actuación en el mismo.
Documento_Privado	Documento privado	Documento que contiene un compromiso entre dos o más personas que lo firman.
Sin_Documento	Sin documento	Cuando no se haya documento soporte pero puede ser una declaración verbal.

Dominio	SNR_RolPersonaTipo	
Nombre	Alias	Descripción
De	De	Persona Natural o Jurídica con el derecho anterior a la anotación.
A	A	Persona natural o jurídica, a quien pasa el derecho luego de la anotación.

RELACIONES					
Nombre de la Relación	Tipo	Obligación /Condición	Clases Relacionadas		Obligación /Condición
lc_predio_ini_predioinsumos	Association	0..*	LC_Predio	INI_PredioInsumos	0..*
cr_predio_copropiedad	Association	0..*	unidad_predial	matriz	0..1
lc_informacion_adicional_predio	Association	1	LC_Predio	LC_DatosAdicionales LevantamientoCatastral	0..1
lc_informacion_adicional_contacto	Association	1	LC_DatosAdicionalesLevantamientoCatastral	LC_ContactoVisita	0..*
lc_ph_predio	Association	1	LC_Predio	LC_DatosPHCondominio	0..1
lc_predio_informalidad	Association	0..*	LC_Predio	LC_Predio	0..*
col_ueBaunit	Association	0..*	COL_Unidad AdministrativaBasica	COL_UnidadEspacial	0..*
col_baunitFuente	Association	0..*	COL_Unidad AdministrativaBasica	COL_FuenteEspacial	0..*
col_unidadFuente	Association	0..*	COL_Unidad AdministrativaBasica	COL_Fuente Administrativa	0..*

RELACIONES

Nombre de la Relación	Tipo	Obligación /Condición	Clases Relacionadas		Obligación /Condición
col_baunitRrr	Association	1	COL_Unidad AdministrativaBasica	COL_DRR	1..*
col_rrrFuente	Association	0..*	COL_DRR	COL_Fuente Administrativa	1..*
col_rrrInteresado	Association	0..*	COL_DRR	COL_Interesado	0..1
col_miembros	Association	2..*	COL_Interesado	COL_Agrupacion Interesados	0..*
lc_interesado _interesadocontacto	Association	1	CR_Interesado	LC_InteresadoContacto	0..*
col_Fuente	Association	0..*	COL_FuenteEspacial	COL_UnidadEspacial	0..*
cr_construccion _unidadconstruccion	Association	0..1	CR_Construccion	CR_UnidadConstruccion	0..*
cr_unidadconstruccion _caracteristicasunidad construccion	Association	1..*	CR_UnidadConstruccion	cr_caracteristicas unidadconstruccion	1
col_menosCcl	Association	0..*	COL_Cadena CarasLimite	COL_UnidadEspacial	0..*
col_masCcl	Association	0..*	COL_Cadena CarasLimite	COL_UnidadEspacial	0..*
col_puntoCcl	Association	0..*	COL_CadenaCarasLimite	COL_Punto	2..*
ini_predio_integracion_gc	Association	0..1	GC_PredioCatastro	INI_PredioInsumos	0..*
gc_copropiedad	Aggregation	0..1	gc_matriz	gc_unidad	0..*
gc_ph_predio	Association	1	GC_PredioCatastro	GC_DatosPH Condominio	0..1
gc_datosphcondominio _datostorreph	Association	0..1	GC_Datos PHCondominio	GC_DatosTorrePH	0..*
gc_propietario_predio	Association	1	GC_PredioCatastro	GC_Propietario	0..*
gc_construccion_predio	Association	1	GC_PredioCatastro	GC_Construccion	0..*
gc_construccion_unidad	Association	1	GC_Construccion	GC_Unidad Construccion	0..*
gc_unidadconstruccion calificacionunidadconstruccion	Association	0..1	GC_Unidad Construccion	GC_Calificacion UnidadConstruccion	0..*
gc_terreno_predio	Association	1	GC_PredioCatastro	GC_Terreno	0..*
ini_predio_integracion_snr	Association	0..*	INI_PredioInsumos	SNR_PredioRegistro	0..1
snr_predio_registro	Association	0..*	SNR_PredioRegistro	SNR_Fuente	0..1

RELACIONES

Nombre de la Relación	Tipo	Obligación /Condición	Clases Relacionadas		Obligación /Condición
_fuente_cabidalinderos				CabidaLinderos	
snr_publicidad_predio	Association	0..1	SNR_PredioRegistro	SNR_Publicidad	0..*
snr_publicidad_titular	Association	0..*	SNR_Publicidad	SNR_Titular	0..*
snr_restriccion_predio	Association	0..1	SNR_PredioRegistro	SNR_Restriccion	0..*
snr_restriccion_titular	Association	0..*	SNR_Restriccion	SNR_Titular	0..*
snr_annotacion_predio	Association	0..*	SNR_PredioRegistro	SNR_Anotacion	0..1
snr_rolpersona_annotacion	Association	1	SNR_Anotacion	SNR_Rol_Persona	1..*
snr_titular_rolpersona	Association	1	SNR_Rol_Persona	SNR_Titular	1..*
snr_derecho_predio	Association	1	SNR_PredioRegistro	SNR_Derecho	1..*
snr_titular_derecho	Association	1..*	SNR_Derecho	SNR_Titular	1..*
snr_derecho_fuente_derecho	Association	1..*	SNR_Derecho	SNR_FuenteDerecho	1